

Come raggiungere la città di València in treno:

Stazioni principali:
València Nord
València Joaquín Sorolla per AVE ed EUROMED

Stazioni intermedie:
València-Font de Sant Lluís.
València-Cabanyal.
València Sant Isidre.

PERCORSI LUNGH

Ave:
Madrid - València
Siviglia - València

Intercity:
Madrid - València

Euromed:
Barcelona - València

Talgo:
Barcelona - València - Alicante - Murcia

MEDIA DISTANCIA

Saragozza - Teruel - València
Alcázar de San Juan
Barcelona e Tortosa
Madrid e Cuenca
Alicante - Murcia - Albacete
València - Alcoi



Andata e ritorno

Ogni giorno, molte persone salgono sui treni di Cercanías per spostarsi e raggiungere le diverse provincie di València per varie ragioni: lavoro, studio... I treni di Cercanías costituiscono inoltre un mezzo di trasporto ideale per percorrere senza fretta, e senza pause, le provincie di València, da nord a sud: da Ontinyent a Sagunt, da Gandia o Cullera a València, da Requena o Utiel a València...

L'Ente Provinciale del Turismo di València, "València Turisme", in collaborazione con Renfe, ha redatto la presente guida pieghevole che riunisce le tratte dei treni all'interno delle provincie di València. Il treno è un mezzo di trasporto veloce, comodo ed economico che collega molte provincie di València con la città di València. La presente pubblicazione costituisce un invito a percorrere le diverse linee di Renfe Cercanías di València e la linea Media Distancia, che unisce Alcoi-Xàtiva-València, alla scoperta dei principali percorsi turistici dei diversi comuni: musei, castelli, monasteri, aree naturali, ma anche la gastronomia, le feste e le tradizioni... Un'infinità di possibilità per poter visitare comodamente le provincie di València e che consentono ai visitatori della città di València di spostarsi tra i vari comuni senza necessariamente utilizzare la macchina.

Ti invitiamo a scoprire tutte le tratte, a visitare e a conoscere i comuni con un'importante offerta turistica grazie all'impiego dei mezzi pubblici. Ti offriamo, in versione riassunta, una vasta gamma di possibilità per viaggiare, arricchirti e divertirti.

Ricorda che, per poter effettuare le tratte che ti proponiamo, dovrai prima acquistare il biglietto del treno presso la stazione di partenza; prima di avventurarti tra i percorsi proposti, non dimenticare di controllare gli orari di apertura al pubblico e le condizioni dei luoghi che vuoi visitare (contatta i rispettivi Punti Informazioni Turistiche o i Comuni) ●

Ente Provinciale del Turismo
València Turisme



Fughe in treno da València



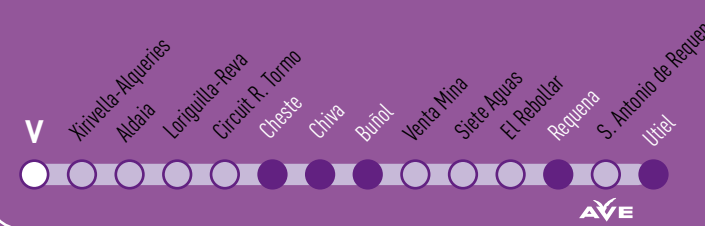
PERCORSO

C-3

València Sant Isidre -
Buñol - Utiel

Utiel-Requena e La Hoya de Buñol-Chiva

La tratta C-3 di Cercanías ti offre la possibilità di scoprire l'ampia offerta turistica delle provincie di Utiel-Requena e La Hoya de Buñol-Chiva grazie a percorsi attraenti che ti consentiranno di vivere migliaia di esperienze indimenticabili in cinque provincie turistiche.



CHESTE

www.cheeste.es



Orario dei treni

Da València: Cercanías: Linea C-3 [València-Buñol-Utiel]
L-V: 6.35-22.45h
SDF: 8.14-22.45h
Da Cheste:
L-D: 5.58-21.58h
SDF: 7.58-21.30h

Frequenza di transito: 20'-60'
Durata del viaggio: 25'
La stazione si trova all'interno del centro abitato

Tourist info

Cheste
Maria Carbonell, 14 96 061 62 61
[Visite guidate organizzate e degustazioni, gincane e orienting]

Cheste presenta edifici emblematici come il Comune e l'edificio modernista del Sindicato Agricolo, l'Eremito di Nostra Signora della Soledad Gloriosa e la Chiesa di San Luca Evangelista, dichiarata BIC e Monumento Nazionale. Inoltre, vale la pena visitare il "Lugarito Viejo", il nucleo più antico della città, e la Cantina Cheste Agraria del 1918. Una menzione speciale al Circuito di Velocità della Comunità Valenciana "Ricardo Tormo", che ospita il Gran Premio di Motociclismo della Comunità Valenciana, quello mondiale di superbike, il Campionato del Mondo FIA di Turismo ed è sede di allenamento della Formula 1.

Festività: Fallas: dal 15 al 19 marzo • Le due feste principali sono: la Festa Patronale della Madonna della Soledad Gloriosa: due settimane dopo Pasqua e la Festa della Vendemmia, in onore del patrono di Cheste San Luca Evangelista: ottobre. Festa di Luglio: spettacoli di taumachia. Da non perdere la *pisá* (pigiatura) dell'uva e la *entrada* (ingresso) a cavallo nel recinto dei tori • Gran Premio di Motociclismo: novembre.

Gastronomia: da non perdere specialità come la *olla con pelota* (zuppa di polpette), il mosto cotto con zucca e patate o la purea che-stana; ma anche i vini e le mistelle, tra cui il Reymos, uno spumante di moscatel.

CHIVA

www.chiva.es



Orario dei treni

Da València: Cercanías: Linea C-3 [València-Buñol-Utiel]
L-V: 6.35-22.45h
SDF: 8.14-22.45h
Da Chiva:
L-V: 5.52-21.52h
SDF: 7.52-21.25h

Frequenza di transito: 20'-60'
Durata del viaggio: 30'
La stazione si trova all'interno del centro abitato.

Tourist info

Comune di Chiva
Pl. Miguel Escarti s/n
96 252 00 06

Nella località di Chiva puoi visitare: il Comune; il Teatro Comunale Astoria o la Fontana dalle 21 bocche che, nei pressi del Laghetto delle Papere, costituisce uno dei simboli del Comune di Chiva, in quanto presenta un rilievo che raffigura la Festa del Torico de la Cuedra; il Tempio parrocchiale di San Giovanni Battista, con la sua affascinante facciata; il Palazzo dei Duchi di Medinaceli; il Quartiere di Bechinos con La Torretta e il Lavatoio, recentemente restaurati, e l'Area Comunale Naturale della Sierra di Chiva. In calle Enrique Ponce è possibile ammirare il Museo che la Peña Taurina di Chiva Enrique Ponce ha dedicato al suo torero; in avenida Dr. Nàcher troviamo invece i *toriles* (recinti dei tori), cuore della Festa del Torico de la Cuedra, a cui è stato annesso di recente il Museo del Torico.

Festività: Festa del Torico de la Cuedra: a partire dal 15 agosto • Festa Patronale in onore della Madonna del Castello: prima quindicina di settembre.

Gastronomia: la *olla pataca* (minestrà), la purea di farina di ciccheria, olio, patate e aglio; e il *pisto de alubias* (fagiolata), elaborato in una casseruola o in una pentola d'argilla a fuoco lento. Le botteghe di Chiva producono eccellenti vini e mistelle di alta qualità.

BUÑOL

https://turismolahoya.buñol.es



Orario dei treni

Da València: Cercanías: Linea C-3 [València-Buñol-Utiel]
L-V: 6.35-22.45h
SDF: 8.14-22.45h
Da Buñol:
L-V: 5.45-21.45h
SDF: 7.45-21.15h

Frequenza di transito: 20'-60'
Durata del viaggio: 40'
La stazione si trova in città (servizio bus cittadino).

Tourist info

Buñol
Casa Signorile del Castello di Buñol
96 250 38 86 / 653 672 174
touristinfo_buñol@gva.es

La tappa obbligatoria è il Castello di Buñol, di origini musulmane, che risale al XII secolo. Si conservano ancora il Palazzo Gotico e l'antica Chiesa del Salvatore. Altri punti di interesse turistico sono la Casa Signorile o Palazzo del Conte, la Chiesa del Salvatore, il quartiere vecchio e la Chiesa di San Pietro. Dalla piazza della città è possibile percorrere le strade protagoniste della Festa della Tomatina, fino ad arrivare al Mulino di Galán collegato con il Parco Fluviale, che si estende fino al parco di S. Luis, dove troviamo l'Auditorium Comunale, l'Eremito di S. Luis Beltrán e la rispettiva Sorgente. Inoltre, è possibile visitare la Grotta del Turche, situata nei dintorni della città, un complesso naturalistico di gran bellezza e forza paesaggistica.

Festività: La Tomatina: l'ultimo mercoledì di agosto. Gli abitanti di Buñol e migliaia di visitatori si lanciano pomodori maturi in una battaglia che invade il centro storico della città. Dichiarata Festa d'Interesse Turistico Internazionale.

Gastronomia: basata su risotti, verdure e piatti come la pernice o i tordi sottaceto, il gazpacho e il *mojete* (purea).

REQUENA

www.requena.es



Orario dei treni

Da València: Cercanías: Linea C-3 [València-Buñol-Utiel]
L-V: 6.15-20.35h
SDF: 8.14-22.45h
Da Requena: Frequenza di transito
L-V: 6.10-20.37h
SDF: 8.10-20.37h
Durata del viaggio: 22'

Frequenza di transito: 9 volte al giorno.
Durata del viaggio: 80'

Tourist info

Requena
García Montés, s/n 96 230 38 51
Stazione di Cercanías all'interno del centro abitato e stazione AVE a San Antonio (collegamento bus fino a Requena).

Requena si contraddistingue per il suo Quartiere della Villa, dichiarato Complesso Storico-Artistico nel 1966, all'interno del quale è possibile ammirare le Grotte della Villa, un affascinante complesso di grotte di edilizia araba. Inoltre, vale la pena visitare: la Torre dell'Omaggio; la Casa dell'Arte Maggiore della Seta e il rispettivo Museo; la Sede della FEREVIN e quella del Percorso del Vino D.O. Utiel-Requena; la Chiesa di San Nicola, dichiarata BIC; il Museo del Vino-Palazzo del Cid; il Museo d'Arte Contemporanea "Florenco de la Torre"; la Chiesa del Salvatore, in stile gotico-isabelliano, e la Chiesa di Santa Maria, entrambe dichiarate Monumento Nazionale nel 1931.

Festività: Feria e Festa della Vendemmia: tra l'ultima settimana di agosto e la prima di settembre. È dichiarata di Interesse Turistico • Mostra del Salame Artigianale e di Qualità: febbraio • Feria Requenense del Vino (FEREVIN): agosto.

Gastronomia: da non perdere i salumi con Denominazione Geografica Protetta "Embutido de Requena", i vini della D.O. Utiel-Requena, nonché i cava e i piatti come il risotto di macellazione, il risotto in casseruola, il minestrone, le patate in brodo, il *morteruelo* (patè di fegato di maiale) e il gazpacho mancego.

UTIEL

www.utiel.es



Orario dei treni

Da València: Cercanías: Linea C-3 [València-Buñol-Utiel]
L-V: 6.14-20.35h
SDF: 8.14-22.45h
Da Utiel: Frequenza di transito:
L-V: 6.00-20.27h
SDF: 8.00-20.27h
Durata del viaggio: 22'

Frequenza di transito: 9 volte al giorno.
Durata del viaggio: 105'

Tourist info

Utiel
Puerta Nueva, 9 96 217 02 22
turismo@utiel.es
Stazione di Cercanías all'interno del centro abitato e stazione AVE a San Antonio (collegamento bus fino a Requena).

Utiel possiede il paesaggio sotterraneoologico più importante della Comunità Valenciana. Centinaia di cantine scavano il sottosuolo di Utiel sin dal Medioevo e consentono oggi di visitare le Cantine Sotterranee di Puerta Nueva e del Comune. A Utiel è inoltre possibile visitare la Chiesa parrocchiale di Nostra Signora Assunta in Cielo (BIC) e l'Almázar (antica pressa per l'estrazione della cera dai favoi). Il visitatore potrà infine ammirare anche: la Plaza de Toros "la Utielana"; l'Eremito e Santuario del Rimedio, dove si trova la patrona di Utiel, la Madonna del Rimedio; e la Cantina Redonda Museo del Vino della Comunità Valenciana nonché sede del Consiglio Regolatore della D.O. Utiel-Requena.

Festività: Ferie e feste dal primo sabato di settembre alla seconda domenica di settembre. "Utiel a lume di candela" primo sabato di giugno. "Giornata della ricreazione storica della bataglia di Tollo-Acción" a metà agosto.

Gastronomia: i principali piatti tipici sono la *olla* (zuppa), il minestrone, l'*ajuarriero* (pasticcio d'aglio), il morteruelo (patè di fegato di maiale) e l'*alajú* (dolce). È possibile assaporare un'ampia offerta gastronomica durante Utiel Gastronomia, il penultimo fine settimana di ottobre al Paseo de la Alameda di Utiel. Gazpacho mancego e salumi di Utiel.

PERCORSO

C-5

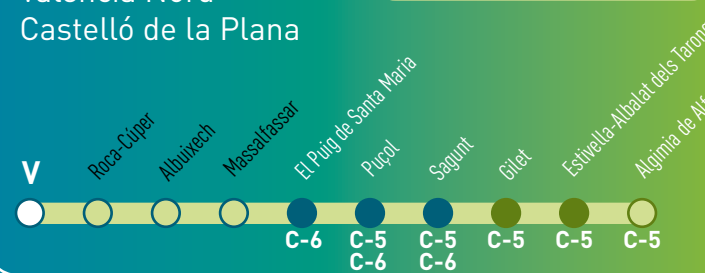
València Nord-
Sagunt-Caudiel

C-6

València Nord-
Castelló de la Plana

El Camp de Morvedre

Ti offriamo un percorso che attraversa sette località del Camp de Morvedre, una zona di contrasto in cui è possibile trovare migliaia di monumenti, un'interessante offerta culturale e spiagge che hanno ricevuto la bandiera blu e la certificazione "Q" di qualità turistica.



EL PUIG de Santa Maria

www.elpuigturistico.es



Orario dei treni

Da València: Cercanías: Linea C-6 [València-Castellón]
L-V: 5.55-22.30h
SDF: 7.20-22.30h
Da El Puig:
L-V: 6.19-22.54h
SDF: 7.44-22.54h

Frequenza di transito: 20'-30'
Durata del viaggio: 25'
La stazione si trova all'interno del centro abitato.

Tourist info

El Puig de Santa Maria
Av. de la Estación, s/n
96 195 90 29 607 229 712

El Puig de Santa Maria racchiude un importante patrimonio storico-artistico come il Monastero di Santa Maria de El Puig, il Castello di Enea, la Certosa del Ara Christi, l'Eremito di Sant Jordi, l'Eremito di Santa Barbara, la Torre di Guaita e il Museo della Stampa e delle Arti Grafiche. Offre inoltre diversi chilometri di splendide spiagge. In questa cittadina troviamo diversi percorsi turistici come: "Le Tracce di Jaume I el Puig", che attraversa vie emblematiche fino ad arrivare al castello; "El Puig, una popolazione storica di contadini", per riscoprire i segreti e gli usi di un popolo contadino; "Rifugi e trincee", che ripercorre il chilometro della linea difensiva della Guerra Civile nota come "los Carasoles"; e "Il percorso delle sculture" che consente di scoprire, attraverso una passeggiata autoguidata, undici opere di rinomati artisti valenciani.

Festività: Festa Patronale in onore della Madonna di El Puig de Santa Maria: settembre • Festività di San Pietro Nolasco: ultima domenica di gennaio.

Gastronomia: da non perdere l'*arròs amb fesols i naps* (risotto con fagioli e rape) e la zuppa di Sant Pere. Inoltre, occorre segnalare i riti in occasione delle Giornate Gastronomiche dedicate alla dieta mediterranea che si tengono ogni anno in primavera.

PUÇOL

www.puçol.es



Orario dei treni

Da València: Cercanías: Linea C-6 [València-Castellón]
L-V: 5.55-22.30h
SDF: 7.20-22.30h
Da Puçol:
L-V: 6.28-23.03h
SDF: 7.53-23.03h

Frequenza di transito: 20'
Durata del viaggio: 30'
La stazione si trova all'interno del centro abitato

Tourist info

Puçol playa (solo in estate)
Meditarrani s/n 669 740 119
Comune di Puçol
Pl. Joan de Ribera s/n 96 142 13 03

Puçol offre 2 km di spiagge e un importante patrimonio ambientale. In questa cittadina è possibile visitare l'Area Naturale La Costera, un'area protetta che consente di godere le bellezze del paesaggio mediterraneo grazie a un'ampia zona di boschi e arbusti caratterizzata da pini, lecci, carrubi e olivi. L'Aula Natura consente di scoprire tutti i valori naturali racchiusi in questa regione. La Marjal del Moro, dichiarata dall'Unione Europea area speciale protetta per gli uccelli, si trova a nord della spiaggia e rappresenta un altro contrasto paesaggistico da non perdere. Puçol presenta inoltre importanti percorsi come il sentiero di Gran Recorrido GR-10, la Via Verde, la Via Augusta e il Percorso dell'Acqua. All'interno del centro abitato troviamo la Chiesa dei Santi Juanes, le Muraglie del Palazzo Arcivescovile e la Torreta. A 1 km a ovest della città, in cima a una collina, il Mulino a Vento.

Festività: Festa Patronale, dal 1 al 9 settembre.

Gastronomia: Paella di coniglio con pomodoro e salsa *all i pebre* (aglio e paprica). Per dessert, il *pastís blanc*, una variante locale dello swiss roll.

SAGUNTO

www.turismo.sagunto.es



Orario dei treni

Da València: Cercanías: Linea C-6 [València-Castellón]
L-V: 6.35-22.45h
SDF: 8.17-19.47h
Da Sagunto: Visite guidate organizzate
L-D: 5.58-21.58h
SDF: 7.58-21.30h

Frequenza di transito: 20'
Durata del viaggio: 30'
La stazione si trova all'ingresso della città. Servizio bus fino al centro, al Porto di Sagunto e alle spiagge

Tourist info

Sagunto
Pl. Cronista Chabret 96 265 58 59
Porto di Sagunto
Av. Mediterrani, 67 96 269 04 02

Sagunto racchiude un importante patrimonio storico rappresentato dalla Chiesa di Santa Maria, in stile gotico ogivale valenciano, e dalla Casa del Mestre Penya, che ospita il Museo Storico della Città insieme alla Comunità Ebraica. Per accedere al centro abitato della Comunità Ebraica si passa attraverso una porta chiamata "Portalet de la Juderia" o "Portalet de la Sang". Di fronte alla porta ebraica troviamo l'Eremito del Sangue, del XVII secolo. Il Teatro Romano rappresenta una delle pietre miliari più importanti della cultura romana in Spagna. Fu costruito nel I secolo sfruttando la concavità della montagna, con numerosi gradini scavati nella roccia dal terreno; è stato dichiarato Monumento Nazionale nel 1896. Il Castello, Monumento Nazionale nel 1931, è oggi cinto da mura di diversi epoca e stili. Il Centro di Accoglienza dei Visitatori, Casa dei Berenguer (XV secolo), si trova accanto alla plaza Mayor.

Festività: Fallas: dal 15 al 19 marzo, Festa di Interesse Turistico della Comunità Autonoma • Riti della Settimana Santa: Festa di Interesse Turistico Nazionale • Festa Patronale: luglio, in onore dei Santi Martiri Abdón e Senén • Festa dei Mori e dei Cristiani: ottobre • Festival: Teatro Grecolatino ad aprile e Sagunt in Scena in estate.

Gastronomia: risotti come la paella, il risotto nero o il risotto *a banda*.

GILET

www.gilet.es



Orario dei treni

Da València: Cercanías: Linea C-5 [València-Caudiel]
L-V: 6.10-19.20h
SDF: 8.17-19.47h
Da Gilet:
L-V: 7.03-17.01h
SDF: 9.32-18.58h
Da Algimia:
L-V: 6.53-17.01h
SDF: 9.22-18.58h

Frequenza di transito: 30'
Durata del viaggio: 45' Gilet
55' Algimia de Alfara

Tourist info

Comune di Gilet
Pl. Iglesia, 6 96 262 00 01
Comune di Algimia de Alfara
Pl. San Vicente, 1 96 262 60 53

A Gilet è possibile visitare il Monastero di Sant Esperit (XV secolo), fondato dalla moglie di Martino l'Umano. Attualmente è la sede di un museo che espone opere e documenti interessanti; è principalmente un luogo di intrattenimento che offre un'area ricreativa per i visitatori. Il Monastero ha inoltre un ospizio racchiuso all'interno del Parco Naturale della Sierra Calderona. All'interno del centro abitato troviamo la Torre medievale, la Chiesa parrocchiale di Sant'Antonio Abate, che ospita al suo interno la tela del XVI secolo raffigurante la Madonna della Stella, e l'Eremito di San Michele. Algimia d'Alfara possiede due magnifiche aree naturali che invitano il visitatore a godersi il contatto con la natura con attività all'aria aperta.

Festività: Festa Patronale di Gilet dedicata alla Mare de Déu de l'Estrella: ultima settimana di agosto • Festa patronale di Algimia d'Alfara dedicata alla Madonna degli Indifes: prima domenica di agosto.

Gastronomia: in questa zona sono rinomati i risotti in molteplici varianti.

ESTIVELLA

www.aytoestivella.com



Orario dei treni

Da València: Cercanías: Linea C-5 [València-Caudiel]
L-V: 6.10-19.20h
SDF: 8.17-19.47h
Da Estivella e Albalat dels Tarongers:
L-V: 6.59-17.07h
SDF: 9.28-19.04h

Durata del viaggio: 50'
La stazione si trova all'ingresso della città.

Tourist info

Comune di Estivella
Nadal i Llorens, 2 96 262 80 62
Comune di Albalat dels Tarongers
Pl. Pla del Molí, 1 96 262 82 01

Estivella offre al visitatore un percorso tra la sua storia tramite la "Ruta de les Claus del Castell de Beselga". Le diverse tappe consentono di scoprire la Cisterna Nuova, vicinissima al Comune, la Chiesa dei Santi Juanes, di cui è possibile visitare il tempio e il museo parrocchiale, il ponte di Estivella, che risale al 1792, e l'interno della Torre e i resti del Castello. Durante la visita, è possibile usufruire di un'audioguida e di cartelli esplicativi; il sabato mattina è prevista anche una visita guidata. Ad Albalat dels Tarongers troviamo la Casa-Palazzo (XIV-XV secolo), una costruzione in stile gotico ancora in buono stato di conservazione, e la Chiesa della Vergine Purissima (XVIII secolo) caratterizzata da tre navate a croce latina.

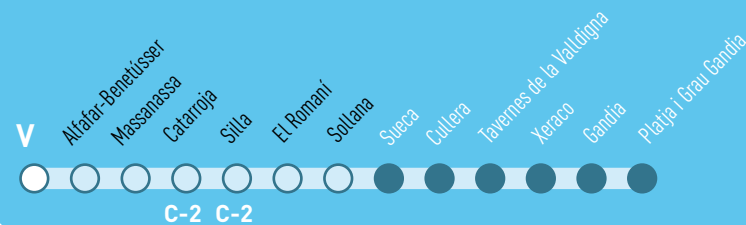
Festività: Le festività principali di Estivella sono dedicate a Santa Croce e a San Giuseppe: agosto. Il 16 agosto Festa di San Rocco con una processione fino a Beselga • Festa di San Rocco di Albalat dels Tarongers: dal 15 al 17 agosto.

Gastronomia: da non perdere i risotti come l'*arròs amb fesols i naps* (risotto con fagioli e rape), tipico delle festività dedicate a San Blas, e i salumi.

PERCORSO


C-1

València Nord-Gandia



La Ribera Baixa e La Safor

Le spiagge della provincia di València sono conosciute a livello internazionale per la loro qualità e diversità. Per poterti godere le spiagge e un'eccezionale offerta turistica, non ti resta che andare alla scoperta di Sueca, Cullera, Tavernes de la Valldigna, Xeraco o Gandia.



SUECA

www.sueca.es

Orario dei treni
Da València: Cercanías: Linea C-1
L-V: 6.11-22.41h
SDF: 7.41-22.41h
Da Sueca:
L-D: 6.33-22.51h
SDF: 8.21-22.51h

Frequenza di transito: 15'-30'
Durata del viaggio: 30'
La stazione si trova all'ingresso della città.

Tourist info

Sueca
Mercat, s/n 96 203 91 50
Les Palmeres (solo in estate)
Passeig de l'Alguer s/n 96 203 91 50
El Perelló (solo in estate)
Av. Sueca, s/n 96 177 26 27

Sueca è una cittadina tranquilla, capitale della regione della Ribera Baixa. Il comune fa parte del Parco Naturale della Albufera. Grazie ai suoi 8 km di costa è possibile godersi il sole e le spiagge, da El Perelló al Mareny Blau, passando dal Mareny de Barraquetes. Sueca è paesaggisticamente incastonata tra il fiume Júcar, l'Albufera e il mar Mediterraneo. Offre due tipologie di turismo: uno culturale grazie al suo percorso modernista che, sin dal 2006, fa parte del Percorso Europeo del Modernismo e uno ecologico nel rispetto dell'ambiente grazie ai suoi percorsi e alle sue passeggiate nella risaia e sul fiume Júcar. Un altro luogo che vale la pena scoprire è il mas Muntanyeta dels Sants, un belvedere che si affaccia sulle risaie da cui è possibile scorgere un eremo e contemplare l'affascinante panorama cangiante offerto dalla palude durante le diverse stagioni dell'anno.

Festività: Fallas: del 15 al 19 de marzo • Festividad de la Patrona de la Virgen de Sales (8 de septiembre) • MIM: Muestra Internacional de Mimo: septiembre.

Gastronomia: parlare di cucina nella capitale della Ribera Baixa significa parlare di risotti e delle rispettive varianti. Sueca è infatti la sede del Concorso Internazionale di Paella e della fiera gastronomica Firarròs di settembre. Conserva un'ampia e variegata tradizione risaia: secchi o brodos, sugosi o al forno.

CULLERA

www.visit-cullera.com

Orario dei treni
Da València: Cercanías: Linea C-1
L-V: 6.11-22.41h
SDF: 7.41-22.41h
Da Cullera:
L-V: 6.14-22.51h
SDF: 8.17-22.51h

Frequenza di transito: 15'-30'
Durata del viaggio: 34'
La stazione si trova a 2 km dal centro abitato. È previsto un servizio bus fino alla città e alle spiagge.

Tourist info

Cullera
Pl. Constitución, s/n Playa de Cullera
96 173 15 86 ☎ 661 213 155
cullera@touristinfo.net

Oltre 15 km di costa con ampie spiagge d'acqua tiepida e sabbia finissima. Le spiagge El Dosel, El Faro, Los Olivos, Cap Blanc, Racó e San Antonio sono state premiate con la Bandiera Blu. La spiaggia San Antonio ha ricevuto anche la certificazione Q di qualità. Importante Patrimonio Storico. Da non perdere: il Castello, che ospita il Museo Comunale di Storia e Archeologia; il Santuario della Madonna del Castello, la Grotta-Museo del Pirata Dragut, il Museo del Riso, la Torre del Mareny, il Rifugio-Museo della Guerra Civile, la Torre della Regina Mora, la Chiesa parrocchiale dei Santi Juanes e l'Eremo di Sant Llorenç.

Festività: Fallas: dal 15 al 19 marzo • Festa Patronale in onore della Madonna del Castello di Cullera: dal sabato dopo la domenica di Pasqua fino alla domenica della settimana successiva. Da non perdere "la Baixa" e la Notte dell'Aurora • Festa di San Giovanni 23 e 24 giugno • Festa del 9 ottobre.

Gastronomia: il riso è il protagonista: paella di Cullera (piatto autoctono), paella valenciana, risotto al forno, risotto del *senyoret*, ecc. Ma anche gli stufatini come *fali i pebre*, le zuppe di pesce o ai frutti di mare, la fideuà e *l'espardeya* (zuppa "bomba"). Dessert: pandispagna al limone, pasticcini di batata, frittelle di zucca e la torta di *panses i nous* (uva passa e noci).

Tavernes de la Valldigna

www.tavernes.es

Orario dei treni
Da València: Cercanías: Linea C-1
L-V: 6.11-22.41h
SDF: 7.41-22.41h
Da Tavernes:
L-V: 6.18-22.38h
SDF: 8.02-22.38h

Frequenza di transito: 15'-30'
Durata del viaggio: 40'
La stazione si trova a 2 km dal centro abitato. La linea d'autobus comunale che porta alla spiaggia passa dalla stazione.

Tourist info

Tavernes de la Valldigna
Av. Marina s/n [playa]
96 288 52 64

Tavernes de la Valldigna si contraddistingue per le splendide spiagge, una delle quali senza urbanizzazione e le altre due premiate con la Bandiera Azzurra e la certificazione Q di Qualità. Se ci dirigiamo verso la città, troviamo la Torre di guardia La Vall; all'interno del centro abitato una tappa obbligatoria è l'Eremo del Santissimo Cristo del Calvario a cui è possibile accedere tramite alcuni giardini coronati da cappelle. La città è attornata da montagne che offrono sentieri da trekking e che consentono di scoprire splendide aree naturali come quella del Clot de la Font, l'Eremo di San Lorenzo e l'Alt de les Creus. Fra tutte le ricchezze patrimoniali che racchiude, emerge la Cova de Bolomor, un importante luogo sulle sponde del Mediterraneo in cui scoprire l'origine del fuoco in Europa, il consumo di piccole presse da parte di gruppi umani di Neanderthal e pre-Neanderthal o l'evoluzione di tecniche di caccia più complesse.

Festività: dal 15 al 19 marzo, Fallas (Feste di Interesse Turistico Locale) • Seconda settimana di settembre, Festa Patronale.

Gastronomia: *arros de vigilia*, paella della Valldigna, *arros caldós amb fesols i naps* (risotto brodoso con fagioli e rape), *pubero amb pilotes* (bollito con polpette), *coques de mestall* (focaccine con legumi e cereali). Dessert: qualunque varietà di arancia o frutta di stagione.

XERACO

www.xeraco.es

Orario dei treni
Da València: Cercanías: Linea C-1
L-V: 6.11-22.41h
SDF: 7.41-22.41h
Da Xeraco:
L-V: 6.12-22.32h
SDF: 8.02-22.32h

Frequenza di transito: 15'-30'
Durata del viaggio: 50'
La stazione è molto vicina al centro abitato.

Tourist info

Playa de Xeraco
Migjorn, s/n 96 288 82 61

Xeraco si distingue per l'estensione delle sue spiagge, 3 km di lunghezza premiate con la Bandiera Blu. Si tratta di spiagge tranquille e di qualità. Possiede inoltre un interessante patrimonio monumentale: la Chiesa di Nostra Signora dell'Incarnazione (XVII secolo), al centro della città; la Torre di guardia (XVI secolo), uno degli emblemi di Xeraco il cui scopo era sorvegliare il Regno di València grazie al sistema di Torri costruite lungo la costa mediterranea; la Cisterna, costruzione sotterranea in pietra utilizzata per raccogliere l'acqua, oggi divenuta museo locale; e l'Eremo del Santissimo Cristo dell'Agonia dedicato al patrono di Xeraco.

Festività: Fallas: dal 15 al 19 marzo • Festa Patronale: la prima settimana di agosto si celebrano i riti in onore del Cristo dell'Agonia.

Gastronomia: da non perdere i risotti: il risotto al forno o il risotto *a banda* e *la zarzuela* (stufato) ai frutti di mare.

GANDIA

www.visitgandia.com

Orario dei treni
Da València: Cercanías: Linea C-1
L-V: 6.11-22.41h
SDF: 7.41-22.41h
Da Gandia:
L-D: 6.05-22.25h
SDF: 7.55-22.25h

Frequenza di transito: 15'-30'
Durata del viaggio: 60'
La stazione si trova all'interno del centro abitato.

Tourist info

Gandia
Av. Marqués de Campo s/n 96 287 77 88
Faro Sur (Faro 1)
P.M. Neptuno con C/ Cibeles 96 284 24 07
Faro Norte (Faro 2)
P.M. Neptuno con C/ Aragón 96 295 98 14

La costa di Gandia presenta lunghe spiagge di sabbia finissima e acque cristalline, tra cui ricordiamo le spiagge Nord, Ahuir, Rafalcaid e Venecia e il porto, dove è possibile praticare attività nautiche. Per quanto riguarda il patrimonio storico, troviamo: la Collegiata di Santa Maria (XV-XVI secolo), esempio gotico-catalano-aragonese; il Comune, costruito nel 1778; l'Università antica; il convento di Santa Clara; nelle vicinanze di quest'ultimo, il Palazzo Ducale (XIV-XX secolo) luogo di nascita e di residenza di San Francesco Borja; il Museo Archeologico (MAGA) che espone i resti di giacimenti preistorici. Gandia offre altri percorsi turistici come quello degli alberi rari, del Borja, dei Classici, dei Monasteri, il Sentiero del Portalet e il sentiero del Parpalló.

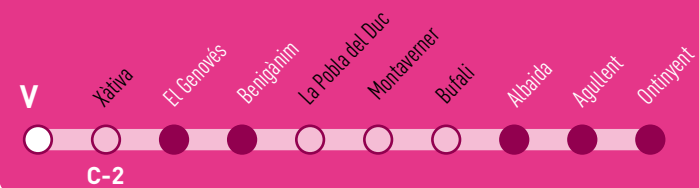
Festività: Fallas: dal 15 al 19 marzo • Riti della Settimana Santa: Festa di Interesse Turistico Nazionale • Feria: ultima settimana di settembre.

Gastronomia: Gandia è la patria della fideuà. Ogni anno, si tiene il Concorso Internazionale di Fideuà di Gandia (Igujugo). Altri piatti tipici: il *suquet de peix* (zuppa di pesce), i *figatells* (fegato di maiale), i *pebres farcits* (peperoni farciti) e le *coques de dacsa* (focaccia di mais).

PERCORSO

MEDIA DISTANCIA

València Nord-Xàtiva-Alcoi



La Costera e La Vall d'Albaida

Sali sul Media Distancia València-Xàtiva-Alcoi e potrai scoprire le numerose attrazioni culturali e naturali dei comuni delle regioni La Costera e La Vall d'Albaida, luoghi perfetti per il turismo culturale tra amici o in famiglia.

EL GENOVÉS

www.museudelapilota.es



Orario dei treni
Da València: Regional
L-S: 7.02-20.23h
DF: 12.53-20.23h
Da Genovés:
L-S: 7.21-20.51h
DF: 10.03-19.19h

Frequenza di transito: 4 volte al giorno
Durata del viaggio: 40'
La stazione si trova a 2 km dal centro abitato

Tourist info

Museu de la Pilota
Mestre Domingo Hernández, 42
657 868 611

Genovés, vicino a Xàtiva, offre un percorso relativo al mondo della "Pilota Valenciana" (gioco della palla valenciana). La Fontana Allegorica: fontana dedicata al "trinet" (campo da gioco), opera dell'artista cubano Emilio Escobar; il Monumento ai "pilotari": scultura dell'artista locale Diego Cháfer dedicata ai giocatori di El Genovés; la scultura "El Saque": copia dell'opera in bronzo dell'artista valenciano Ignacio Pinazo del 1914; la Calle "La Font": via dove anticamente si disputavano le partite con giocatori locali; la Calle Sant Pasqual: via dove si disputavano le partite tra giocatori locali e giocatori ospiti. Trinet Comunal: campo da gioco professionista; il Museu de la Pilota: espone un'ampia rappresentazione del mondo della palla e conserva anche una "galoxeta", in cui è possibile giocare; "A Contramà": scultura in bronzo opera dell'artista di Lalçúdia, Manolo Boix; e "L'Arc": altra opera di Manolo Boix.

Festività: San Pasquale Bailón: il 17 maggio • Festa Patronale, dal 6 al 8 agosto.

Gastronomia: paella con i ceci, crocchette di baccalà e risotto al forno. Dessert: *almoixàvena* (dolce arabo), *coca de llanda* (pandispagna) e *arnadí* (dolce arabo).

BENIGÀNIM

www.benigamin.es



Orario dei treni
Da València: Regional
L-S: 7.02-20.23h
DF: 12.53-20.23h
Da Benigànim:
L-S: 7.13-20.43h
DF: 9.55-19.11h

Frequenza di transito: 4 volte al giorno
Durata del viaggio: 50'
La stazione si trova all'interno del centro abitato

Tourist info

Comune di Benigànim
Pl. Major, 3
96 292 00 02 96 221 59 99

Tra i monumenti di questa cittadina troviamo: la Chiesa del Sangue, edificio gotico costruito sugli scavi di una moschea; la Chiesa parrocchiale di San Michele, esponente dell'architettura rinascimentale manerista; la Chiesa de l'Ortisa, in stile neogotico; il Convento degli Alcantarini con il calvario e il monastero della Purissima e Beata Ines venerata nella sua cappella-sepolcro della Chiesa conventuale. Si tratta di monumenti situati nel quartiere arabo e rinascimentale, le cui vie sono caratterizzate da edifici signorili. Tra i percorsi principali: La Beata Ines, Le Chiese e Benigànim, popolosa Villa Reale dell'impero degli Asburgo.

Festività: Beata Ines: 21 gennaio • Festa Patronale in onore di San Michele, della Divina Aurora e del Santissimo Cristo del Sangue: ultimo fine settimana di agosto. Nello stesso periodo, Festa dei Mori e dei Cristiani • Tra l'ultima settimana di luglio e la prima di agosto si tiene il Festival NITS d'ESTIU e il Corso di ritmo e percussioni.

Gastronomia: i piatti principali della cucina locale sono i risotti in diverse varianti: paella, *arros al forn* (risotto al forno), risotto brodoso, ecc. Ma anche i dessert: *mona de Pasqua* (brioche), *fogassa de Tots Sants* (torta di Ognissanti), *pastissets de moniato* (pasticcini di batata), rollé di acquavite, cioccolato artigianale o il famoso *arrop i talladetes* (dolce di fichi secchi, uva e zucca).

ALBAIDA

www.albaida.es



Orario dei treni
Da València: Regional
L-S: 7.02-20.23h
DF: 12.53-20.23h
Da Albaida:
L-S: 6.55-20.25h
DF: 9.37-18.53h

Frequenza di transito 4 volte al giorno
Durata del viaggio: 70'
La stazione si trova all'interno del centro abitato.

Tourist info

Comune di Albaida
Major, 7
96 239 01 86

Albaida conserva un importante patrimonio storico: la Chiesa di Nostra Signora Assunta in Cielo, in stile gotico, il cui campanile fungeva da torretta di sorveglianza; il Palau de los Milà i Aragó, costruito alla fine del XV secolo, ospita un plastico di grandi dimensioni che riproduce la città di Albaida durante i secoli XIII-XV; la Casa-Museo Segrelles, che ospita la collezione più importante dell'artista dagli alberi alle ultime opere; il Museo dei Presepi e dei Diorami; il Museo Internazionale di Marionette, che espone un'importante collezione internazionale di marionette. Il museo è costituito da diverse sale espositive, un piccolo laboratorio didattico per imparare a manovrare le marionette, un centro di documentazione e una sala proiezioni.

Festività: Feria di Sant Jaume, 23 e 24 luglio con attrazioni, attività culturali, sportive e ludiche • Festa Patronale e Festa dei Mori e dei Cristiani: in onore della patrona, la Madonna del Rimedio. Dal 29 settembre al 11 ottobre.

Gastronomia: risotto al forno, *arros caldós amb conill* (risotto brodoso al coniglio), *arros de pubero* (risotto al bollito), *arros passetjat* (risotto al forno), risotto alle bietole, paella invernale ed estiva, risotto in crosta d'uovo. Sono famosi anche i dessert: noci e tuorli fondant.

AGULLENT

www.turismeagullent.com



Orario dei treni
Da València: Regional
L-S: 7.02-20.23h
DF: 12.53-20.23h
Da Agullent:
L-S: 6.51-20.21h
DF: 9.33-18.49h

Frequenza di transito: 4 volte al giorno
Durata del viaggio: 75'
La stazione si trova all'interno del centro abitato.

Tourist info

Comune di Agullent
Pl. Major, 1
96 290 70 80

Agullent è una cittadina speciale perché la sua ubicazione ricrea la magia di vivere ai piedi della Sierra da cui trae il nome e crea un centro storico serpenteggiante attorno alla diga. Un percorso dell'acqua che parte dal parco della Font Jordana, un'area ricca di natura in cui confluiscono aree giochi per bambini, passeggiate e servizi bar-ristorante, fino all'antico mulino di farina, oggi divenuto museo. Da questa cittadina si diramano numerosi percorsi da trekking segnalati e dall'Eremo di Sant Vicent Ferrer, che funge anche da rifugio, partono 5 percorsi BTT ufficiali.

Festività: Mori e Cristiani: il primo fine settimana dopo Pasqua • La "Nit de les Fogueretes", il primo venerdì di settembre, è la processione notturna più antica delle Comunità Autonome in cui si inaugurano le "fallas".

Gastronomia: sono famose le *llonganisses* (salsicce) elaborate in maniera tradizionale nelle due macellerie della città e un dolce tipico chiamato *mostatxut*. I risotti al forno, brodos o la paella sono sempre una buona opzione da gustare al meglio accompagnati da vini delle cantine locali.

ONTINYENT

www.turismo.ontinyent.net



Orario dei treni
Da València: Regional
L-V: 6.50-20.20h
S: 12.23-17.20h
DF: 09.23-19.53h
Da Ontinyent:
L-V: 06.39-20.07h
S: 09.17-15.45h
DF: 09.17-19.47h

Frequenza di transito 4 volte al giorno
Durata del viaggio: 80'
La stazione si trova a 1,5 km. Servizio bus cittadino.

Tourist info

Ontinyent
Plaza de Sant Roc, 2
96 291 60 90

Ontinyent coniuga il patrimonio artistico con un paesaggio montagnoso e fluviale. Il centro abitato della città è noto grazie a: il Quartiere di La Vila, che raggruppa palazzi storici e case signorili; il Pont Vell sul fiume Clariano che attraversa la città; la Plaza Mayor è il centro della città, in cui si concentrano i principali edifici storici: il Comune e il campanile; la Chiesa di Santa Maria; il Palazzo di La Vila, un'antica Fortezza Musulmana che ospita il Punto Informazioni Turistiche; il Convento dei Padri Francescani; il Museo Archeologico di Ontinyent e della Vall d'Albaida (MAOVA); e il Museo Fester. A solo 1 km dalla stazione dei treni, è possibile contemplare la splendida area naturale "el Pou Clar", dalle cui rocce sgorga acqua che forma piscine naturali.

Festività: Festa dei Mori e dei Cristiani, dichiarata di Interesse Turistico Nazionale: agosto • Festa Patronale in onore della Purissima Concezione: tra novembre e dicembre.

Gastronomia: i prodotti più famosi sono i salumi di Ontinyent. Altrettanto conosciuti i vini, l'olio di oliva e i dolci artigianali.

PERCORSO

La Ribera Alta e La Costera

C-2

València Nord-
Xàtiva-L'Alcúdia de
Crespins-Moixent



Informazioni Turistiche



Punti Informazioni Turistiche della Comunità Valenciana

Orario dei Treni

Informazioni generali sul Comune

Festività

Gastronomia

La linea C-2 ti porta all'interno della provincia di València e ti permette di poter usufruire di un'offerta turistica completa. Il patrimonio, la cultura, la gastronomia e l'artigianato sono i principali fiori all'occhiello dei comuni delle due regioni, La Ribera Alta e La Costera.

CATARROJA

www.catarroja.es



Orario dei treni

Da **València**: Cercanías: Linea C-2 [València-Xàtiva] e Linea C-1 [València-Gandia]
L-V: 6.15-22.33h SDF: 6.15-22.33h
Da **Catarroja**: L-V: 6.21-22.53h SDF: 7.18-22.53h

Frequenza di transito: 20'
Durata del viaggio: 12'
La stazione si trova all'ingresso della città.

Tourist info

Comune di Catarroja
Cami Real, 22
96 126 13 01

Il paesaggio naturale di Cararroja è caratterizzato da svariati campi di riso e dal Parco Naturale dell'Albufera, con una gran varietà di flora e fauna autoctone. All'interno del lago troviamo il Porto di Catarroja, che sfocia nell'Albufera; in questa zona è possibile trascorrere una giornata all'aria aperta, pranzare, pescare e godersi spettacoli di vela latina. Nel centro abitato, invece, troviamo la Chiesa di San Michele, il ponte di pietra del XVIII secolo che collega Catarroja e Massanassa, la Casa-Palazzo di Vivanco (BIC) e il Mercato Comunale.

Festività: Fallas: dal 15 al 19 marzo • Feste principali: a fine settembre. Tra le varie festività ricordiamo il Concorso Internazionale di Alt i Pebre e lo spettacolo della "Carxofa".

Gastronomia: principalmente risotti, come: la famosa paella, l'*arròs amb fesols i naps* (risotto con fagioli e rape) o l'*arròs negre* (risotto nero). Tuttavia, in maniera indiscussa, il re delle feste è l'*all i pebre*: Catarroja è infatti nota come la patria di questo stufatino di anguille e patate.

SILLA

silla@touristinfo.net



Orario dei treni

Da **València**: Cercanías: Linea C-2 [València-Xàtiva] e Linea C-1 [València-Gandia]
L-V: 6.15-22.33h SDF: 6.15-22.33h
Da **Silla**: L-V: 6.17-22.49h SDF: 7.14-22.49h

Frequenza di transito: 15' e 30'
Durata del viaggio: 15'
La stazione si trova all'interno del centro abitato.

Tourist info

Comune di Silla
Calle Castell, s/n
96 121 01 16

Vale la pena di visitare il patrimonio storico racchiuso all'interno del centro abitato: la Torre Musulmana del XII secolo, esempio di architettura militare medievale, divenuta oggi sede del Museo di Storia e Archeologia; la Chiesa di Nostra Signora degli Angeli in stile neoclassico, che conserva una pala d'altare in stile rinascimentale e murales del pittore Vicent López; la Casa delle Poste del XVII secolo e le Case Moderniste. Inoltre, dal porto di Silla è possibile ammirare il paesaggio del Parco Naturale dell'Albufera, organizzare escursioni in barca o in canoa oppure godersi le prove di vela latina che si disputano da marzo a settembre.

Festività: Fallas: dal 15 al 19 marzo • San Sebastiano: il 20 gennaio si organizza la "Fira Comercial i de Gastronomia" • La Processione del Cristo: il 6 agosto, la "Dansa dels Porròts" e una gran processione in cui sfilano balli tradizionali, giganti, fantocci e personaggi biblici che culmina con il canto della "carxofa".

Gastronomia: presento una gran varietà di piatti con prodotti dell'orto e, soprattutto, i risotti e l'*all i pebre* (stufato).

ALGEMESI

www.algemesi.es



Orario dei treni

Da **València**: Cercanías: Linea C-2 [València-Xàtiva]
L-V: 6.15-22.33h SDF: 6.15-22.33h
Da **Algemesi**: L-V: 6.03-22.36h SDF: 7.01-22.36h

Frequenza di transito: 30'
Durata del viaggio: 30'
La stazione si trova all'interno del centro abitato.

Tourist info

Algemesi
Carrer Nou del Convent, 71
96 201 86 30

Algemesi: Patrimonio Culturale Immateriale dell'Umanità (Unesco). Il punto migliore da cui iniziare la visita di Algemesi è il Punto Informazioni del Museu Valencià de la Festa, all'interno di un edificio rinascimentale del Convent de Sant Vicent (XVI secolo), situato a 200 metri dalla stazione. Dopo aver visitato il museo, si possono intraprendere il percorso modernista e il percorso monumentale, che ripercorrono il centro storico della città, alla scoperta della Basilica di Sant Jaume (XVI secolo), della cappella del Ritrovamento e di diversi edifici rinascimentali, barocchi, neoclassici e modernisti. Dal Museo partono anche i percorsi naturalistici con visita alla Llacuna del Samaruc e alla Xopera, nel punto d'incontro dei due fiumi Júcar e Magro.

Festività: la Festa della Mare de Déu de la Salut (Patrimonio dell'Umanità); i giorni 7 e 8 settembre Algemesi si trasforma in un museo che rivive la tradizione valenciana, con danze come la Muixeranga e i tornejos. A fine settembre, la città costruisce una piazza rettangolare unica al mondo che accoglie la tradizionale settimana della tauromachia.

Gastronomia: tra i piatti tipici ricordiamo i risotti come il risotto *amb castra* (in crosta); per i più golosi, da non perdere dolci come i pasticcini di batata e le *fogassettes* (panfocaccia).

ALZIRA

alzira@touristinfo.net



Orario dei treni

Da **València**: Cercanías: Linea C-2 [València-Xàtiva]
L-V: 6.15-22.33h SDF: 6.15-22.33h
Da **Alzira**: L-V: 5.58-22.32h SDF: 6.57-22.32h

Frequenza di transito: 30'
Durata del viaggio: 30'
La stazione si trova nelle vicinanze del centro abitato e prevede un servizio bus urbano coordinato con l'arrivo dei treni.

Tourist info

Regne-Alzira
Pl. Reino s/n 96 241 95 51
Plaça-Alzira
Pl. Major s/n 637 737 992

Alzira offre diverse attrattive turistiche come: il Centro Storico "La Vila" (BIC), dalle viuzze strette; i resti della millenaria muraglia (BIC); la Casa Conclitoriale (BIC) e la Chiesa di Santa Catalina (BIC); il quartiere de "La Murta", una splendida area naturale che conserva le storiche rovine del monastero dei girolamini di La Murta (BIC) del XIV secolo; il Museo Comunale che offre video tematici di Alzira; e un plastico di La Vila, uno scavo simulato e alcune mostre monografiche di Alzira; e, infine, percorsi da trekking come il GR-236, il GR-239 Camino di Santiago di Levante, il PR-CV303 da Alzira a Casella, il PR-CV 304 ("El pic de la Ratlla") a La Murta, il PR-CV 335, il SL-CV 81, il SL-CV 82, il Percorso dels Monestirs, il tracciato equestre IE-001 e il già omologato Percorso Bernardino PR-CV421.

Festività: Fallas: dal 15 al 19 marzo (Interesse Turistico Nazionale) • Riti della Settimana Santa (Interesse Turistico Nazionale). Tamborada: dichiarata BIC nel 2011 Patrimonio dell'Umanità UNESCO. I Mori e i Cristiani (di interesse turistico).

Gastronomia: da non perdere i risotti come la paella o il risotto al forno e piatti come il *suquet de Cuare-sma* (zuppa di Quaresima), il tradizionale dolce *arnadi* o le polpette di baccalà. È inoltre rinomata, tra la frutta, l'arancia autoctona tipica della fertile Ribera del Xúquer, l'*arnadi* e la *regañá* (focaccia secca).

CARCAIXENT

www.turismecarcaixent.es



Orario dei treni

Da **València**: Cercanías: Linea C-2 [València-Xàtiva]
L-V: 6.15-22.33h SDF: 6.15-22.33h
Da **Carcaixent**: L-V: 5.55-22.29h SDF: 6.54-22.29h

Frequenza di transito: 30'
Durata del viaggio: 30'
La stazione si trova all'interno del centro abitato.

Tourist info

Turismo de Carcaixent
Pl. Major, 1 96 245 76 67
[Visite guidate organizzate:
Percorso della "taronja", della "morena al taronger" ed El camí de Llevant]

A Carcaixent è possibile visitare il Palazzo della Marchese di Montortal nella plaza Mayor, un'antica casa della seta; la Chiesa parrocchiale di Nostra Signora Assunta in Cielo (XV secolo); il Comune in stile neoclassico; il Real Monastero delle Acque Vive dell'ordine agostiniano, fondato nel 1243 dal re Jaime I il Conquistatore; l'edificio più antico del comune, l'Eremo di Sant Roc de Termils (XIII secolo); la Chiesa parrocchiale di San Bartolomeo di Cogullada, costruito tra i secoli XVI-XVII e dichiarato BIC; il Magatzem de Ribera, nota come la Cattedrale delle Arance; il Real Acuedotto di Carcaixent; e l'area naturale comunale Hort de Soriano - Font de la Parra che comprende un'area ricreativa.

Festività: Fallas: dal 15 al 19 marzo. I riti relativi alle "fallas" sono stati dichiarati Feste di Interesse Turistico Locale della Comunità Valenciana • Feste principali di Carcaixent in onore della Madonna delle Acque Vive: ottobre. Il "Ral li Humorístic", che si tiene la prima quindicina di ottobre, è una Festa di Interesse Turistico Provinciale della Comunità Valenciana.

Gastronomia: la paella e il risotto al forno, ma anche le frittelle, il tradizionale dolce *arnadi* e i prodotti tipici locali, ossia le arance e il miele di zagare.

XÀTIVA

www.xativaturismo.com



Orario dei treni

Da **València**: Cercanías: Linea C-2 [València-Xàtiva] e MEDIA DISTANCIA [València-Alcoi]
L-V: 6.15-22.33h SDF: 6.15-22.33h
Da **Xàtiva**: L-V: 5.40-23.00h SDF: 6.40-22.15h

Frequenza di transito: 20' e 30'
Durata del viaggio: 50'
La stazione si trova all'interno del centro cittadino.

Tourist info

Xàtiva
Av. Selgas, 2
96 227 33 46

Xàtiva conserva, tra i suoi splendidi complessi storico-artistici, la traccia del passaggio di diverse civiltà che vi hanno depositato la propria cultura. Una volta arrivati in città, è possibile scorgere in lontananza la sagoma del castello. Nel centro storico, ritroviamo i vicotetti, la struttura araba dei quartieri alti e un susseguirsi di chiese, conventi, palazzi e fontane. Xàtiva offre diversi percorsi turistici come: il percorso dei Borja, un itinerario ecclesiastico e monumentale; Xàtiva Vecchia; il percorso della "Crema de Xàtiva"; la Costa del Castell e Castell; il percorso della Muraglia e il percorso delle Fontane.

Festività: Fallas: dal 15 al 19 marzo • Feria di Agosto: dichiarata Festa di Interesse Turistico Nazionale, dal 14 al 20 agosto • Riti della Settimana Santa • Nits al Castell: tutti i sabato sera di luglio, il Castello diventa il palcoscenico di spettacoli musicali e teatrali. Presepe monumentale (Natale).

Gastronomia: il piatto tipico della città di Xàtiva è il risotto al forno. Xàtiva è famosa anche per la pasticceria, di origine araba: l'*arnadi* e la *almoxàvena*.

L'ALCÚDIA de Crespins

www.lalcudiadecrespins.es



Orario dei treni

Da **València**: Cercanías: Linea C-2 [València-Xàtiva]
L-V: 6.15-21.53h SDF: 6.15-21.53h
Da **L'Alcúdia de Crespins**: L-V: 5.33-23.05h SDF: 6.33-22.05h

Frequenza di transito: 30'
Durata del viaggio: 60'
La estación se encuentra en el casco urbano

Tourist info

Comune di L'Alcúdia de Crespins
Pl. de la Constitución, 3
96 224 17 14

A L'Alcúdia de Crespins ritroviamo l'area naturale da cui sorge il fiume Los Santos (meglio noto come Riu Nou), riserva di enorme bellezza naturale che ospita una gran varietà di flora autoctona, un'area da campeggio e una piscina naturale. Di grande interesse anche l'area naturale dell'Eremo e la Chiesa parrocchiale di San Onofre.

Festività: Festa principale di L'Alcúdia de Crespins in onore del Santissimo Cristo e della Divina Aurora: agosto

Gastronomia: risotto al forno con polpette di magro di maiale e la *olla* (zuppa), accompagnati da prodotti tipici: pasticcio di batate, tortillas al burro, rollé di anice o i *rosegons* (biscotti alle mandorle).

MONTESA

www.montesa.es



Orario dei treni

Da **València**: Cercanías: Linea C-2 [València-Xàtiva]
L-V: 6.15-22.33h SDF: 6.15-22.33h
Da **Montesa**: L-V: 7.48-21.54h SDF: 7.48-21.54h

Frequenza di transito: 30'
Durata del viaggio: 70'
La stazione si trova a 1 km dal centro abitato.

Tourist info

Montesa
Dr. Fernández Villapedroso, 5
96 229 90 80

A 13 km da Xàtiva troviamo Montesa, ai piedi del Castello, l'attrazione turistica più importante. Colpita dal terremoto nel 1748, attualmente è possibile visitare solo alcune stanze di quelle che un tempo erano il Santo e Reale Convento dell'Ordine di Santa Maria di Montesa e San Giorgio di Alfama. Inoltre, è possibile visitare l'importante patrimonio monumentale: la Chiesa parrocchiale di Nostra Signora Assunta in Cielo (1693-1702); il Museo Parrocchiale; la Casa de La Vila: oggi sede del Comune; il Museo dell'Olio: antico frantoio della città divenuto oggi un museo. Da non perdere gli Eremi del Calvario, della Santa Croce e di San Sebastiano e le aree naturali interessanti come la gola della Fos e quella della Font Santa.

Festività: Festa Patronale: ultima settimana di agosto • Il falò di San Sebastiano: il sabato più vicino al 20 gennaio • Rievitazione Storica dell'Ordine di Montesa: ultimo fine settimana di luglio.

Gastronomia: *arròs al forn* (risotto al forno) e *arròs amb fesols i naps* (risotto con fagioli e rape).

VALLADA

www.vallada.es



Orario dei treni

Da **València**: Cercanías: Linea C-2 [València-Xàtiva]
L-V: 6.15-22.23h SDF: 6.15-22.23h
Da **Vallada**: L-V: 6.38-21.43h SDF: 7.41-21.43h

Frequenza di transito: 30'
Durata del viaggio: 70'
La stazione si trova a 2 km dal centro abitato.

Tourist info

Comune di Vallada
Pl. Major, 10
96 225 70 09

La visita a Vallada coniuga un importante patrimonio culturale con un ambiente naturale privilegiato. Nel centro storico di questa cittadina possiamo ammirare stradine strette e case tipiche. La Chiesa di San Bartolomeo Apostolo è il monumento più importante. L'area naturale degli Eremi racchiude l'Eremo di San Sebastiano, l'Eremo del Cristo e un'area ricreativa. Il Castello, costruito in epoca musulmana, conserva ancora alcuni dei resti della muraglia. Inoltre, il Comune di Vallada offre la possibilità di scoprire affascinanti aree naturali come la Saladella, un'area ricreativa degli eremi (con una piscina di sorgente naturale d'acqua salata), il Campello e Sumider.

Festività: Festa Patronale dal 18 al 28 agosto • Mori e Cristiani: secondo fine settimana di settembre.

Gastronomia: è rinomata per i risotti, tra cui l'*arròs en tonda*, e i dolci caserecci come la *fogassa* (panfocaccia), le frittelle di zucca, la *coca en llanda* (panispagna), i *coquetes* (focaccine) e lo *swiss roll*.

MOIXENT

www.moixent.es



Orario dei treni

Da **València**: Cercanías: Linea C-2 [València-Xàtiva]
L-V: 6.15-22.23h SDF: 6.15-22.23h
Da **Moixent**: L-V: 6.30-21.35h SDF: 7.33-21.35h

Frequenza di transito: 60'
Durata del viaggio: 80'
La stazione si trova all'interno del centro abitato.

Tourist info

Comune di Moixent
Poeta Gabriel Vila, 7
96 229 50 10
690 115 083

Moixent è nota per il Giacimento Iberico della Bastida de les Alcusses, colonia del IV secolo a.C. considerata una delle principali popolazioni iberiche della Comunità Valenciana. È possibile visitare i resti della popolazione e una riproduzione a grandezza naturale di una casa iberica. Il Museo Comunale di Archeologia conserva gran parte dei reperti trovati nel giacimento e li propone in una riproduzione del Guerriero di Moixent; è possibile visitare anche il Castello e la Torre di Coloms. Possiede inoltre la diga del Bosquet, un'area ricreativa ideale per l'intera famiglia con migliaia di lecci centenari, e l'area ricreativa "La Solana", ideale per l'intera famiglia. Da non perdere la visita per il centro storico con le audioguide predisposte in diverse lingue sul web. Giornate "Vivi un fine settimana con gli Iberi" a settembre.

Festività: Festa Patronale l'ultima intera settimana di agosto • Festa dei Mori e dei Cristiani: il primo fine settimana di novembre dopo Ognissanti.

Gastronomia: è famoso il *gaspacho moixentí*, la *gachamiga* (pastella), le *farinetes* (crema), il risotto brodoso e il risotto con *fesols i naps* (fagioli e rape). Per quanto riguarda i dessert: i *sequillos* (biscotti) e le olive di mandorta chiamate *moixentins*. Inoltre, l'olio di oliva è di gran qualità così come anche il vino rosso e il vino bianco.