

Comarcas de València

Guía de la provincia de València





Índice

	Comarca	Pág.
1	El Rincón de Ademuz	8
2	La Serranía	10
3	El Camp de Túria	12
4	El Camp de Morvedre	14
5	L'Horta	16
6	València	18
7	Requena-Utiel	20
8	La Hoya de Buñol-Chiva	22
9	La Ribera Alta	24
10	La Ribera Baixa	26
11	La Canal de Navarrés	28
12	El Valle de Ayora-Cofrentes	30
13	La Costera	32
14	La Vall d'Albaida	34
15	La Safor	36

ICONOGRAFÍA

	Calidad Turística		Cueva
	Tourist-Info		Parque Geológico
	Municipio Turístico		Parque Natural
	Conj. Histórico Artístico		Naturaleza
	Museo		Jardín Botánico
	Arqueología		Caza
	Castillo Palacio		Pesca
	Monumento Religioso		Área Recreativa
	Edificio Histórico		Zona Acampada
	Plaza de Toros		Camping
	Acueducto		Parque Zoológico
	Artesanía		Parque Acuático
	Molino		Vista Panorámica
	Faro		Observatorio Astronómico
	Estadio		Deportes de Montaña
	Casino		Deportes Acuáticos
	Hotel		Puerto Deportivo
	Casa Rural		Golf
	Albergue		Hípica
	Puerto Comercial		Balneario
	Aeropuerto		Bodega
	Aeródromo		



nº 1

El Rincón de Ademuz



Ermita de la Virgen de la Huerta (Ademuz)

El Rincón de Ademuz es un enclave geográfico-histórico de Valencia, situado entre tierras de Cuenca y Teruel, separado del resto de su provincia por una franja de 15 km. Forma una unidad geográfica constituida por los valles que recorren los ríos Turia, Ebrón y Boilgues. Por oriente penetran las estribaciones de la sierra de Javalambre, con la cota más alta de la Comunitat Valenciana: el monte Calderón (1.839 m), en la Puebla de San Miguel.

ADEMUZ

Capital comarcal. Ermita románica de la Virgen de la Huerta (S. XIII). Iglesia de San Pedro y San Pablo (S. XVII). Ruinas del Castillo musulmán. Ruta del Río Boilgues.

CASAS ALTAS

Iglesia Santísima Trinidad (S. XVIII).

CASAS BAJAS

Molino de Agua (S. XVIII). Barraca Grande.

CASTIELFABIB

Considerada de origen romano, está encumbrada sobre un peñasco. Iglesia-fortaleza de la Virgen de los Ángeles.

PUEBLA DE SAN MIGUEL

Es el pueblo más elevado de la provincia (1.103m). Bosques de sabinas. Monte Calderón. Museo Etnológico. Parque Natural de la Puebla de San Miguel.

TORREBAJA

Casa de los Picos. Torre Medieval.

VALLANCA

Iglesia de Nuestra Señora de los Ángeles (S. XVII). Ermita de San Roque (S. XVII), Centro BTT Santerón.

Tourist Info Rincón de Ademuz (Castielfabib)

Tel. 978 783 100 - rinconademuz@touristinfo.net

Tourist Info Ademuz

Tel. 978 782 267 - ademuz@touristinfo.net



Castielfabib



nº 2

La Serranía



Acueducto Romano de la Peña Cortada

Éstas son unas tierras duras y austeras, pero monumentales y bellas al mismo tiempo. Un entresijo de rambblas, ríos y barrancos sobre los que se alcanzan cumbres rocosas que llegan a rasgar los mil metros de altitud son su principal característica, junto a los viñedos que permiten elaborar excelentes vinos como los del Alto Turia. El río Turia y el embalse de Benagéber constituyen uno de los ejes fundamentales de esta comarca en la que existen zonas de gran interés forestal, e importantes áreas recreativas. El Turia discurre encajonado entre espectaculares murallones rocosos. Esta comarca resulta idónea para los aficionados al senderismo, ya que la atraviesan el GR-7 y el GR-10 (senderos internacionales de gran recorrido).

ALCUBLAS

Molinos, aeródromo.

ALPUENTE

Conjunto histórico-artístico formado por restos del Castillo, Murallas, Torres, la antigua Aljama, la Iglesia Parroquial (S.XVII) y el Museo Etnológico ubicado en un horno medieval. Acueducto gótico. Aula de recuperación paleontológica. Museo Paleontológico. Yacimiento de huellas de dinosaurios. Rutas por las aldeas de Alpuente.

ANDILLA

Ermita de Santa Inés (XVIII). Portal de la Muralla (XIV). Iglesia de la Asunción (XVI). Ermita de Santa Margarita (XV).

ARAS DE LOS OLMOS

Ermita de Santa Catalina (S.XVIII). Observatorio astronómico. Parajes naturales de los Mangranos, Los Rubiales y la Fuente de la Araña.

BENAGÉBER

Embalse de Benagéber. Chorros o caídas de Barchel. Parajes de Valdeserrillas, los Grilluelos y Fuente Muñoz y el Charco Negro, compartido con Sinarcas. Centro de vacaciones juvenil.

CALLES

Acueducto Romano de Peña Cortada. Balneario de Verche.

CHELVA

Iglesia de Nuestra Señora de los Ángeles (S.XVII). Barrio de Benacacira (antigua morería). Fuente de la Gitana. Ermita y Pico del Remedio. Museo

Arqueológico. Ruta del Agua. Refugio antiaéreo Guerra Civil.

CHULLILLA

Castillo. El Círculo Azul. Zona de Escalada de la Muela. Puentes Colgantes sobre el Turia. Ruta de Los Calderones

GESTALGAR

Castillo, Ermita Santos Abdón y Senén, parajes naturales de gran belleza.

PEDRALBA

Museo de Arte Moderno Pedralba 2000. Rutas cicloturismo e itinerario ecuestre.

SOT DE CHERA

Parque Geológico de Chera-Sot de Chera, situado en el interior de una enorme fosa tectónica y que nos permite la contemplación de fallas, anticlinales y demás accidentes geológicos. Turismo activo.

TITAGUAS

Ermita de la Virgen del Remedio. Parajes de Los Conquetes, La Tosquilla, La Caballera y El Molinillo. Pinturas rupestres de la cueva del Rincón del Tío Escribano. Bodega vino del Alto Turia.

TUÉJAR

Parajes de la Tartalona, Zagra y el Azud. Iglesia de Nuestra Señora de Los Ángeles. Alto de la Montalbana. Centro ecuestre. Nacimiento Río Tuéjar y Ruta Lavaderos.

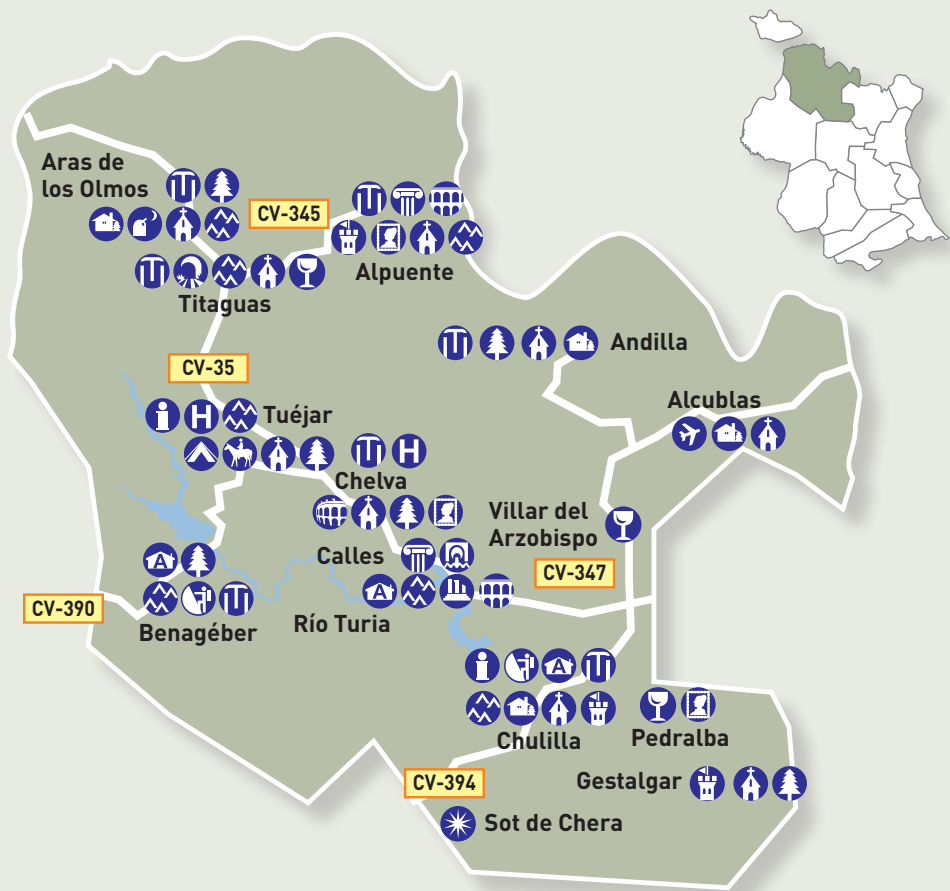
VILLAR DEL ARZOBISPO

Importantes bodegas. Fuente del Tío Raimundo.

Tourist Info Alpuente Tel. 962 101 228 - alpuente@touristinfo.net

Tourist Info Alto Turia (Tuéjar) Tel. 961 635 084 - tuejar@touristinfo.net

Tourist Info Chulilla Tel. 961 657 979 - chulilla@touristinfo.net / OIT Gestalgar Tel. 961 649 206



Museo Paleontológico - Alpuente



nº 3

El Camp de Turia



Mausoleos Romanos-Llíria

Ocupa una extensa planicie cerrada al norte por la Sierra Calderona (Parque Natural) y al sur delimitada por el río Turia, conectando con la comarca de L'Horta Nord. Es el territorio de la antigua Edetania ibérrica y romana cuya capital, Edeta, es la actual Lliria. En sentido E-O atraviesa la Sierra Calderona el GR-10.

BENISANÓ

Importante castillo-alcázar (S.XV). Pou de la Salut.

BÉTERA

Castillo. Torre musulmana de Bofilla. Calvario. Campo de Golf Escorpión (18 hoyos).

CASINOS

Elaboración de turrónes y peladillas artesanales.

GÁTOVA

Parajes de la Sierra Calderona: El Pico del Águila. Molino de la Ceja.

L'ELIANA

La Torre del Virrey (S.XIX), Iglesia parroquial de Ntra. Sra. del Carmen (neogótica).

LLÍRIA

Capital comarcal. Importante legado arqueológico (épocas ibero-romana). Famosa por sus bandas de música. Monasterio de Sant Miquel. Iglesia de la Sang (S.XII). Palacio Municipal (S.XVI). Iglesia de la Asunción (S.XVII). Forn de la Vila (S.XIV). Parque de Sant Vicent Ferrer. Edificio del Ayuntamiento y nuevo Museo Arqueológico (MALL). Baños árabes, Mausoleos Romanos.

NÀQUERA

Ermita de Sant Francesc. Parajes de la Font de l'Or y el Pi del Salt. Rutas de senderismo.

OLOCAU

Interesante poblado ibérico del Puntal dels Llops y muy recomendable el senderismo por sus fuentes del Font del Frare o de la Salut.

RIBA-ROJA DE TÚRIA

Yacimiento visigodo de Pla de Nadal. Parajes del río Turia y del Parque Natural del Turia. El puente viejo. La cisterna. El castillo. Casa señorial de época musulmana. Asilo-convento de la Sagrada Familia.

SERRA

Cartuja de Portacoeli (S.XIII-XVI). Castillo. Torre musulmana. Parajes de la Sierra Calderona, con las fuentes del Berro, Llentiscler o L'Ombria. Mirador de Mireya.

VILAMARXANT

Torre de Pedralba de origen Musulman. Interesantes parajes naturales dentro del Parque Natural del Turia. Paraje Natural de les Rodanes.

OIT Olocau Tel. 962 739 650 - olocau@touristinfo.net

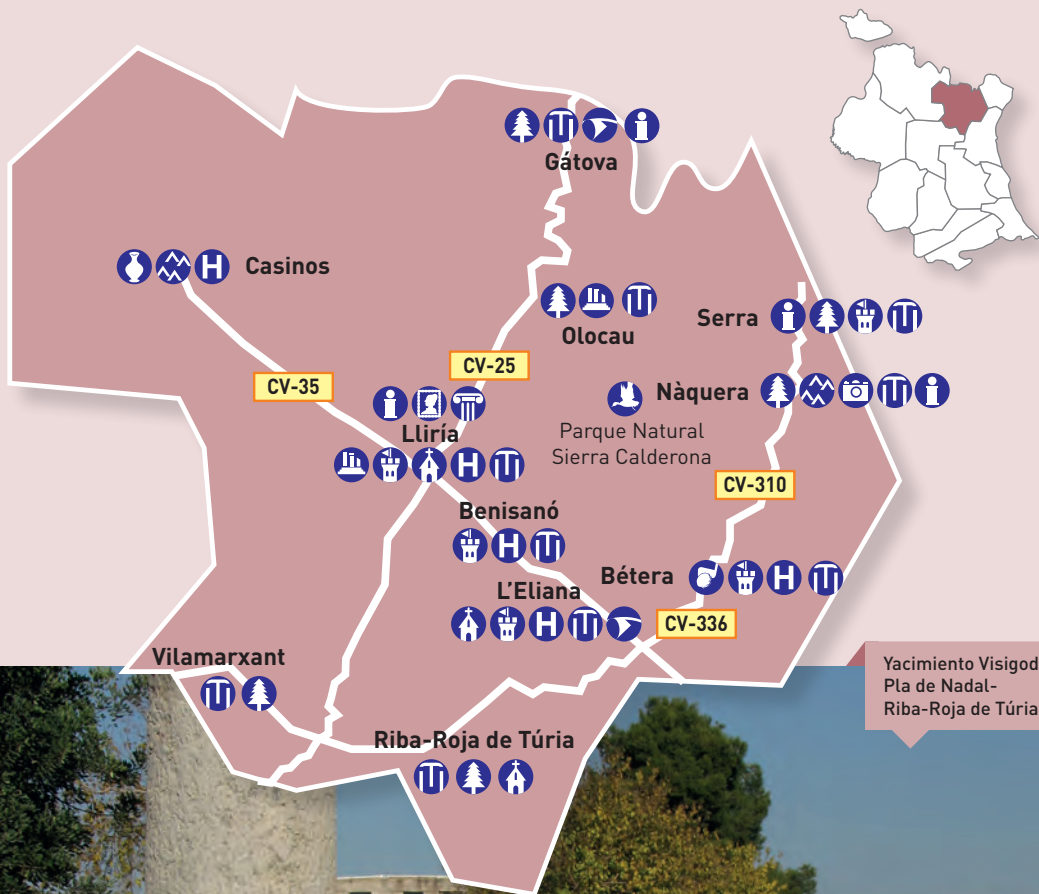
Tourist Info Lliria (Lliria) Tel. 962 791 522 - lliria@touristinfo.net

Tourist Info Camp de Turia (Lliria) Tel. 962 793 619 / 962 792 625 - campturia@touristinfo.net

Tourist Info Serra Tel. 961 688 404 - serra@touristinfo.net

Tourist Info Riba-Roja de Túria Tel. 962 772 184 - riba_roja@touristinfo.net

Tourist Info Nàquera Tel. 961 684 398 - naquera@touristinfo.net



Yacimiento Visigodo
Pla de Nadal-
Riba-Roja de Túrria



nº 4

El Camp de Morvedre



Castillo de Sagunto

Ocupa el sector septentrional de la provincia. El río Palancia es su eje central, flanqueado por la Sierra Calderona, verdadero pulmón natural para los habitantes de su entorno. En ellas se alzan las carismáticas cumbres del Garbí y el Picayo, a cuyos pies se extiende un auténtico bosque de naranjos que llega prácticamente hasta las playas que jalonan su litoral. Atraviesa la comarca, en sentido E-O, el GR-10, que une el Mediterráneo y el Atlántico (parte de Monte Picayo y concluye en Lisboa).

ALBALAT DELS TARONGERS

Casa Palacio de Estilo Gótico. Restos Acueducto romano. Castillo del Piló.

ALFARA DE LA BARONIA

El Ayuntamiento. La Casa Gran (S.XVII). La Cisterna (S.XVIII). Iglesia Parroquial de San Agustín (S.XVI). Paraje "montanyeta de l'Ermita".

BENAVITES

Torre medieval (S.XIV).

CANET D'EN BERENGUER

Puerto deportivo. Faro. Playa certificada con la Q de Calidad Turística.

ESTIVELLA

Cumbre del Garbí (magnífica atalaya de toda la comarca y del litoral de l'Horta de Valencia). Parajes de Beselga y de la Font de Barraix. Parque de Ocio y de la Naturaleza Pla d'Estivella. Castillo de Beselga. Acueducto (S.XV).

FAURA

Iglesia Sants Joans (S.XVI) y Casa Comtal

GILET

Convento-Monasterio de Santo Espíritu del Monte. Torre medieval.

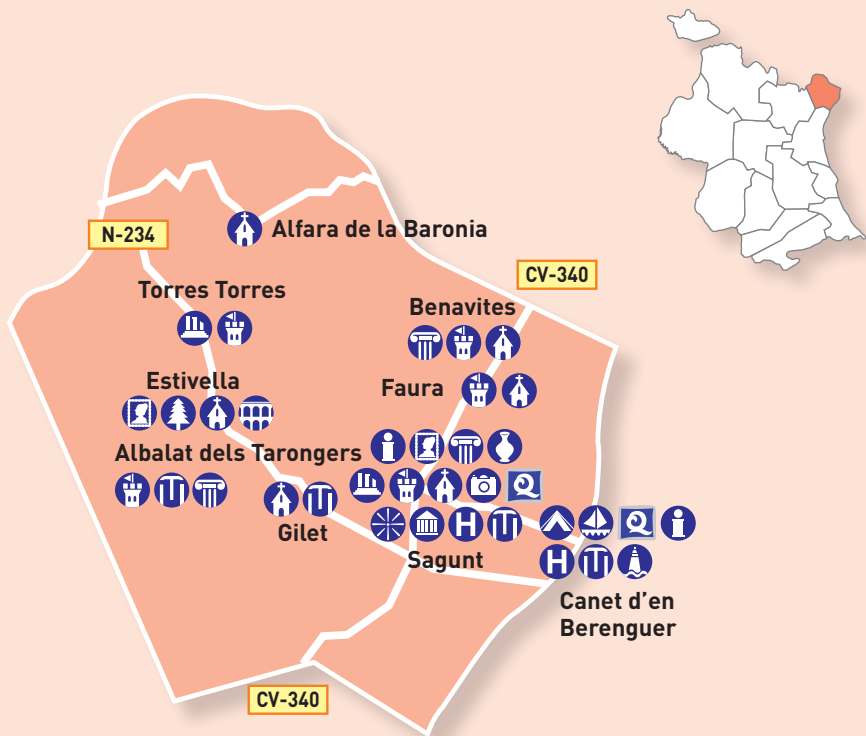
SAGUNT

Conjunto Histórico-Artístico. Castillo y Teatro romano (reconstruido). Iglesias del Salvador (S.XIII) y Santa María (S.XIV-XVI). Museo Arqueológico. Antigua judería. Via Romana "Via del Pórtico", Domus Romana "Casa dels Peixos". Magníficas playas: l'Almardà, Corinto - Malvarrosa y Port de Sagunt.

TORRES TORRES

Baños árabes (Monumento Nacional). Castillo.

Tourist Info Sagunt Tel. 962 655 859 - sagunt@touristinfo.net
Tourist Info Sagunt -Playa Tel. 962 690 402 - saguntoplaya@touristinfo.net
Tourist Info Canet d'En Berenguer Tel. 962 607 806 - 962 698 020
canet@touristinfo.net - turismo@canetdenberenguer.es



Canet d'en Berenguer



nº 5

L'Horta



L'Albufera

L'Horta es la comarca más emblemática de la provincia. Es un territorio densamente poblado que se extiende alrededor de la capital. Su superficie llana apenas se ve alterada por pequeñas colinas. En ella hallaremos un gran desarrollo de las actividades agrícolas, industriales y de servicios, además del Aeropuerto Internacional de Valencia (Manises).

ALAUÀS

Castillo-palacio (S.XV-XVI). Artesanía del abanico.

ALBALAT DELS SORELLS

Palacio gótico (sede del Ayuntamiento).

ALBORAIÀ

Playas. Club náutico Port Saplanya. Cuna de la horchata (numerosas horchaterías en las que degustar horchata y fartons). Antiguas alquerías valencianas y rutas por la huerta.

ALDAIA

Artesanía del abanico. MUPA (Museo del Abanico de Aldaia).

BURJASSOT

Els Sitges (los Silos). Castillo-palacio de San Juan de Ribera. Ruta Estellés.

EL PUIG DE SANTA MARIA

Monasterio de Santa Mana del Puig (S.XIII). Museo de la Imprenta. Cartuja de Ara Christi. Playas. Trincheras Guerra Civil.

LA POBLA DE FARNALS

Puerto deportivo. Playa.

MANISES

Importante centro cerámico. Museo de Cerámica. Talleres de Cerámica. Museo de la Fotografía. Campo de golf. Aeropuerto Internacional.

SILLA

Iglesia Virgen de los Ángeles. Torre musulmana (museo arqueológico). Puerto de la Albufera.

PATERNA

Torre musulmana. Conjunto de cuevas- vivienda. Museo de Cerámica y Ciencias Naturales.

PUÇOL

Playas. Senderos Serra Calderona GR-10. Playas.

QUART DE POBLET

Cisterna Árabe.

TAVERNES BLANQUES

Principal centro español de productos de porcelana decorativa (Lladró). Museo.

TORRENT

Torre musulmana.

Tourist Info Port Saplanya-Alboraya Tel. 963 726 673 - turismo@alboraya.com

Tourist Info Almassera Tel. 961 853 750 - almassera@touristinfo.net

Tourist Info Manises Tel. 961 525 609 - manises@touristinfo.net

Tourist Info Valencia Aeropuerto (Manises) Tel. 961 530 229 - infoturistica-aeropuerto@turisvalencia.es

Tourist Info La Pobla de Farnals Tel. 961 460 928 - puebladefarnals@touristinfo.net

Tourist Info Paterna Tel. 963 053 124 - touristinfo_paterna@gva.es

Tourist Info Puçol Tel. 669 740 119 - pucol@touristinfo.net

Tourist Info El Puig de Santa Maria Tel. 961 959 029 - 607 229 712 - elpuig@touristinfo.net

Tourist Info Alboraya-Patacona Tel. 963 726 673 - turismo@alboraya.com



Orxata i fartons, Albufera



nº 6

València



Catedral de València



Palacio Marqués de Dos Aguas

Capital de la provincia y de la Comunitat Valenciana. L'Albufera. Aeropuerto y puerto. Campo de golf del Saler (18 hoyos). Playas de la Malvarrosa, las Arenas, el Saler y el Perellonet. Paseo marítimo. Club náutico. Marina València. Tribunal de les Aigües.

EDIFICIOS RELIGIOSOS

Catedral (iniciada en el S.XIII), Basílica de la Virgen de los Desamparados (S.XVIII), Santos Juanes, San Juan del Hospital (S.XIII), Santa Catalina (S.XIII), San Esteban, San Agustín, El Patriarca (Colegio del Corpus Christi).

EDIFICIOS CIVILES

Lonja de la Seda (S.XV, declarada por la UNESCO Patrimonio de la Humanidad), Palau de la Generalitat (S.XV), Palacios de la Batllía y Scala (sedes de la Diputació de València), Palacios del Almirante y Marqués de Dos Aguas (S.XVIII), Atarazanas, Almudín, Torres de Serranos (S.XIV) y Torres de Quart (S. XV). Estación del Norte, Mercado de Colón, Teatro Principal, Palau de la Música, Palacio de Congresos, Mercado Central y Ciutat de les Arts i les Ciències.

JARDINES

Botánico, Monforte, Del Real, Parque del Turia, Glorieta, Parterre, La Alameda y Parque de Cabecera.

MUSEOS

Bellas Artes, Catedralicio, Taurino, Fallero, Cerámica, Histórico Municipal, Marítima, Blasco Ibáñez, Institut València d'Art Modern (IVAM), Paleontología, Patriarca, Centre Cultural de la Beneficencia de la Diputació Provincial de València, Museu de Prehistoria de València (Diputació de València), MUVIM (Museu València de la Il·lustració i la Modernitat - Diputació de València), Casa-Museo Benlliure, Museo Príncipe Felipe en la Ciudad de las Artes y las Ciencias, Museo Militar...

www.visitvalencia.com - www.cac.es

Centro Histórico

- 1 Plaza de Toros
- 2 Estación del Norte
- 3 Museo Valenciano de la Ilustración y la Modernidad (MUVIM)
- 4 Ayuntamiento
- 5 Palacio del Marqués de Dos Aguas
- 6 Mercado Central
- 7 La Lonja de la Seda
- 8 Conjunto Catedralicio Catedral, Miguelete y Capilla del Santo Caliz
- 9 Basílica de la Virgen de los Desamparados
- 10 L'Almoina
- 11 Palau de la Generalitat
- 12 Diputación de València
- 13 Torres de Quart
- 14 Centro Cultural La Beneficència (Diputació de València)
- 15 IVAM
- 16 Torres de Serranos

[Tourist Info València Paz](http://www.visitvalencia.com) Tel. 963 986 422 - infoturistica@visitvalencia.com

[Tourist Info València - Ayuntamiento](http://www.visitvalencia.com) Tel. 963 524 908 - infoturistica-ayuntamiento@visitvalencia.com

[Tourist Info Joaquín Sorolla](http://www.visitvalencia.com) Tel. 963 803 623 - infoturistica-js@turisvalencia.es

[Tourist Info Valencia Playa](http://www.visitvalencia.com) Tel. 628 789 837 - infoturistica-playa@turisvalencia.es

[Tourist Info Valencia Plaza de la Reina](http://www.visitvalencia.com) Tel. 963 153 931 - infoturistica@turisvalencia.es

[Tourist Info València Puerto](http://www.visitvalencia.com) Tel. 963 674 606 - infoturistica-puerto@visitvalencia.com

[Tourist Info València La Marina](http://www.visitvalencia.com) Tel. 961 207 745 - valenciamarinareal@touristinfo.net



Ciudad de las Artes y las Ciencias



nº 7

Requena - Utiel



Cuevas de la Villa-Requena

Separada de ella por el pequeño congosto del río Cabriel, podríamos decir que es una prolongación de la Meseta Castellana. Es una elevada altiplanicie perfectamente delimitada por el Cabriel y las sierras de Chiva, Negrete y las Cabrillas. En ella se encuentra la mayor y más homogénea masa vitivinícola de España. Los hermosos parajes situados en el margen del río Cabriel (las Hoces y los Cuchillos), en el límite entre la provincia de Valencia y las de Cuenca y Albacete, pertenecen a esta comarca y concretamente a los municipios de Villargordo del Cabriel, Venta del Moro y Requena.

CAMPORROBLES

Parque Arqueológico "el Molón" y centro de interpretación. Colección Museográfica "Raúl Gómez". Interesantes parajes naturales. Microreserva La Lengua del Ciervo y Paraje Natural "El Molón"

CHERA

Embalse de Buseo. Parque Geológico de la Comunitat Valenciana. Cuevas de la Garita. Parque Natural de Chera- Sot de Chera.

REQUENA

Cuevas-bodega en el subsuelo del barrio de la Villa (en el casco antiguo de la ciudad). Castillo (S.X). Iglesias del Salvador y Santa María (S.XV). Museo municipal. Monumento Universal a la Vendimia. Parajes de la Noria del Cabriel. Casa de la Herrada. Coto Ferrer. Pico del Tejo, junto a la aldea del Rebollar discurre el GR-7 (sendero internacional de gran recorrido). Importantes bodegas dentro de su extenso término municipal, el más grande de la Comunidad Valenciana (815 km²), en las que se elaboran excelentes vinos y cavas. Embutidos artesanos de calidad (Feria Anual del Embutido en febrero). Bodegas de Vino y Cava.

SINARCAS

En la zona del Alto Turia están los núcleos recreativos del Charco Negro (compartido con Benagéber), Palomarejas, Cerro Carpio y la Peña de las Brujas. Rutas de cicloturismo.

UTIEL

Iglesia de la Asunción (S.XVI), Santuario de la Virgen del Remedio, núcleo recreativo de Bercutilla, Museo del Vino de la Comunidad Valenciana, Plaza de Toros. Excelentes vinos y embutidos (Feria Utiel Gastronómica, en octubre).

VENTA DEL MORO

Bellos parajes junto al río Cabriel (Hoces del Cabriel, los Cuchillos de la Fonseca o el puente de Vadocañas sobre el río Cabriel). Actividades de turismo activo.

VILLARGORDO DEL CABRIEL

Paraje de los Cuchillos del Cabriel (zona de escalada) y embalse de Contreras. Empresas de Turismo Activo.

Tourist Info Requena Tel. 962 303 851 / 697 104 824 - requena@touristinfo.net

Tourist Info Utiel Tel. 962 170 879 - utiell@touristinfo.net



Ermita del Remedio-Utiel



nº 8

La Hoya de Buñol-Chiva



Circuito Velocidad Ricardo Tormo, Cheste

Está situada en las estribaciones de las sierras de Chiva, las Cabrillas y del Ave. Es un terreno muy accidentado, drenado por la rambla de Chiva y los ríos Magro y Buñol, con montañas que llegan a los mil metros de altitud y zonas boscosas, ideales para la práctica del senderismo por caminos en los que se encuentran buenas fuentes.

BUÑOL

Castillo (S. XIII-XV). Museo Arqueológico. Cueva del Turche. Paraje de las Moratillas. Dos Aguas Museo Etnológico. Parque S. Luis. Parque Fluvial. Molino Galán (Biblioteca Municipal). Iglesia S. Pedro Apóstol. Río Buñol (Barranco Carcalín, La Jarra y Puente Natural). El Fresnal. Fuente Umbría. La Condesa.

CHESTE

Iglesia de San Lucas Evangelista (S. XVIII). Circuito de Velocidad "Ricardo Tormo". Bodegas, interesante Centro Histórico.

CHIVA

Torre musulmana. Santuario de la Virgen del Castillo (S. XIX). Paraje de Marrana. Club de golf "El Bosque" (18 hoyos).

DOS AGUAS

Pico del Ave. Cañón del río Júcar. Torre musulmana. Interesantes pinturas rupestres en sus cuevas y abrigos naturales.

GODELLETA

Torre musulmana.

MACASTRE

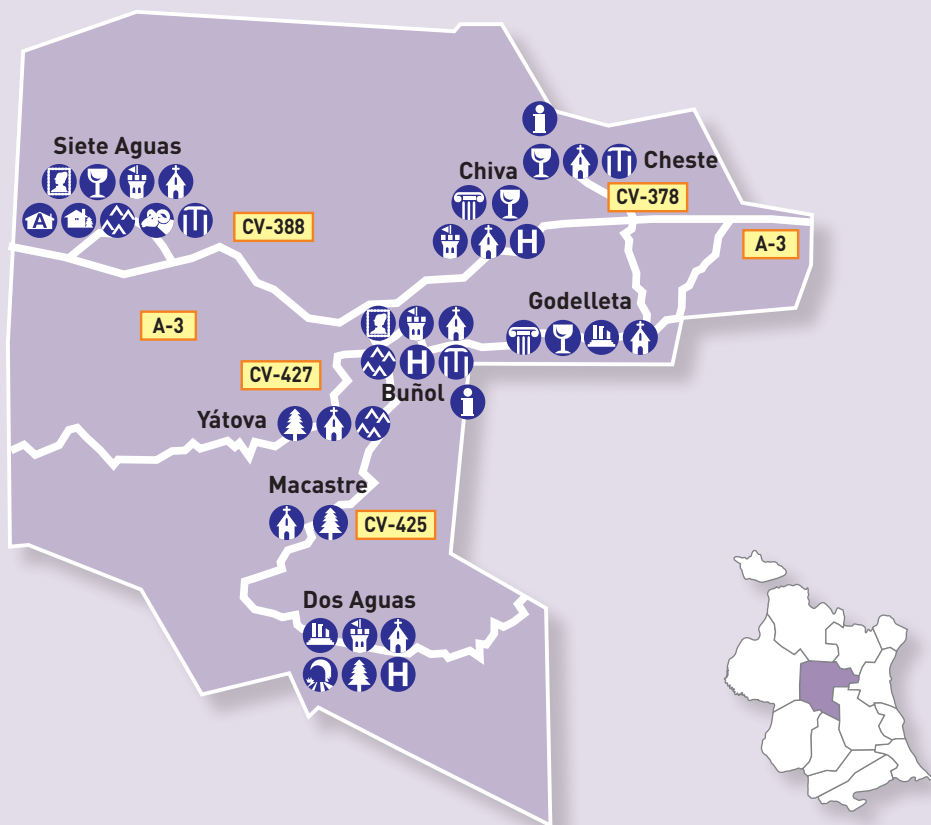
Iglesia Parroquial, Almazara, Parajes Fuente Grande y Fuente Santa Bárbara.

SIETE AGUAS

Iglesia Parroquial de San Juan Bautista (S. XVIII) de estilo neoclásico (colección de imágenes religiosas del escultor de Siete Aguas, Vicente Rodilla), Puente Real y Concejil (S. XVIII), Cruz Pairal o Peirón (S. XV), los pasajes de la Parra o Pedresa, Molinillo y Jordana; el Palacio Medieval de los Menaguerra; la Fuente de los Siete Caños, la Ermita de San Blas y Santa Bárbara construida en el S.XIII. Ruta del Agua.

YÁTOVA

Nacimiento del río Mijares. Valle de Tabarla. Cueva de las Palomas. Embalse de Forata. Por aquí discurre el GR-7 (sendero internacional de gran recorrido).



Buñol



nº 9

La Ribera Alta



Monasterio de la Murta, Alzira

La Ribera, tanto la Alta como la Baixa, es por antonomasia la Ribera de Xúquer, el gran río de la provincia de Valencia. Él trae desde la serranía conquense el agua que fertiliza esta gran llanura situada al sur de la capital. Comarca eminentemente agrícola, basa su economía principalmente en el naranjo, cultivado racionalmente desde el S.XVIII. Se inscriben en esta comarca los pueblos de la cuenca del Magro, donde la vid ofrece los famosos moscateles y malvasías de Turís y Monserrat.

ALGEMESÍ

Basílica de Sant Jaume (S.XVI). Museo parroquial. Fiestas de la Mare de Déu de la Salut (que se celebran desde hace casi 800 años, con danzas tan antiguas como la "Muixaranga", "els Bastonets" o "Els Tonejants" y declaradas Patrimonio Inmaterial de la Humanidad). "Setmana de bous" (semana taurina). Museu Valencià de la Festa.

ALZIRA

Capital comarcal. Casa de la Vila (S.XVI). Murallas medievales. Iglesia de Santa Catalina. Museo municipal. Ermita de la Virgen del Lluch. Parajes de la Casella, la Murta y el Cavall Bernat. Destacar la conocida como "Ruta de los Monasterios" o "Pas del Pobre". Monasterio de la Murta.

ANTELLA

Paraje natural de "l'Assut d'Antella" (playa de interior), nacimiento de la Acequia Real del Júcar, zona de acampada del "Barranc de la Manyana".

BENIFAÍÓ

Torre Medieval.

CARCAIXENT

Iglesia parroquial (S.XVI). Valle de la Barraca de Aigües Vives, antiguo convento de agustinos. Sierra de Les Agulles. Ermita de Sant Roc de Ternils. Magatzem de Ribera (antiguo almacén de naranjas de estilo modernista).

L'ALCÚDIA

Noria. Iglesia de San Andrés (S.XVIII). (Feria gastronómica, en octubre).

LLOMBAI

Templo de la Santa Cruz y Claustros del exconvento de Dominicos (S.XVI), construido por el primer Marques de LLombai, San Francisco de Borja. Castillo de Aledua (torre árabe)

MONTROI

Muvamel (Museo Valenciano de la Miel), Castillo.

TOUS

Embalse de Tous.

SUMACÀRCER

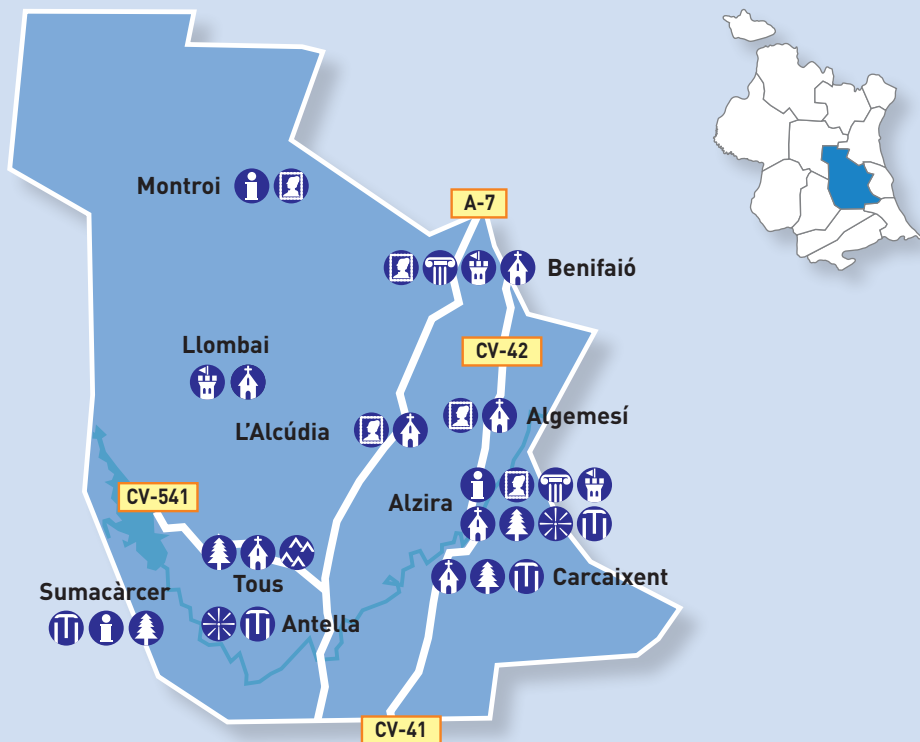
Parajes naturales y espectaculares vistas del Júcar. Ruta Urbana, cicloturismo y senderismo.

Tourist Info Alzira Tel. 962 419 551 - alzira@touristinfo.net

Tourist Info Montroy Tel. 671 644 445 - montroi@touristinfo.net

Tourist Info Algemesí Tel. 962 018 630 - algemesi@touristinfo.net

Tourist Info Sumacàrcer Tel. 962 595 280 (Ayto) - 674 000 316 - sumacarcer@touristinfo.net



Fiestas de la Mare de Déu de la Salut



nº 10

La Ribera Baixa



L'Albufera

Comprende el tramo final del Xúquer, próximo ya a su desembocadura al mar por Cullera. Es así mismo un territorio llano, flanqueado por su derecha por la sierra de Corbera, con alturas que superan los 500 metros a escasa distancia de la costa. Aquí se alternan los cultivos del naranjo con los del arroz en la zona sur del lago de la Albufera. Parte del Parque Natural de la Albufera corresponde a esta comarca, principalmente a los términos municipales de Cullera y Sueca.

ALBALAT DE LA RIBERA

Iglesia de Sant Pere Apóstol (S.XVII).
Ermita de Sant Roc.

ALMUSSAFES

Torre árabe.

CORBERA

Castillo. Iglesia parroquial (S.XIV-XV).
Bellos parajes naturales. Paraje Natural de Fontanelles

CULLERA

Extensas playas. Puerto deportivo fluvial.
Importante centro turístico. Castillo. Santuario de la Mare de Déu del Castell (S. XIX). Torre del Marenyet (S.XVI). Torre de Santa Ana.
Murallas de la ciudad. Parajes de la montaña de Les Raboses. El faro. Bassa de Sant Llorenç. L'Estany. Cueva del Pirata Dragut.

SOLLANA

Rutas senderismo. Parajes Naturales como l'Albufera y Els Tancats

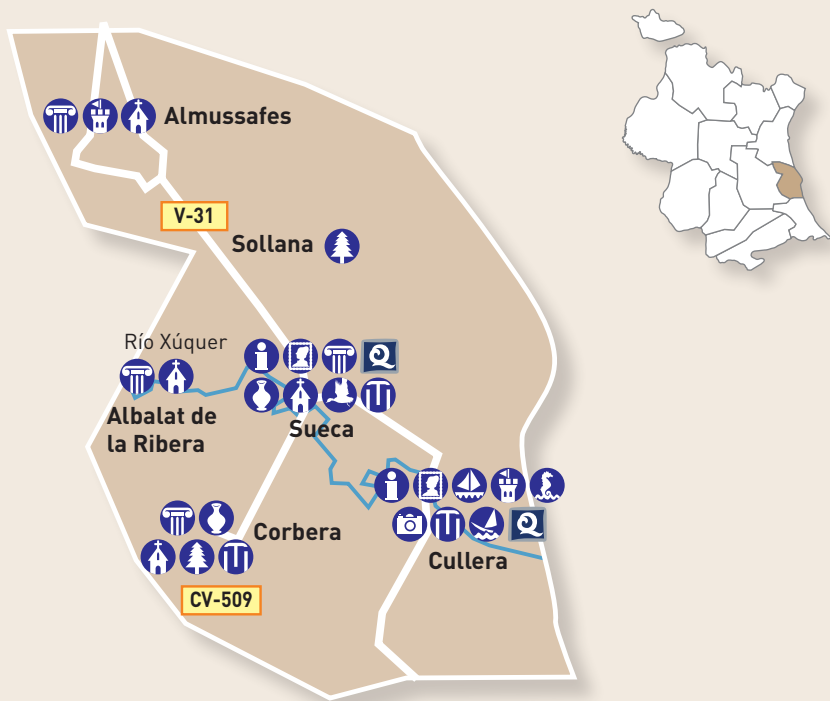
SUECA

Importante centro productor de arroz. Iglesia de la Virgen de Sales. Parque Natural de l'Albufera. Playas del Perelló, les Palmeretes y los Marenys. Ermita dels Sants de la Pedra (en el paraje natural de "La Muntanyeta dels Sants"). Ateneo Sueco del Socorro, Iglesia de Nuestra Señora de Sales, Museo del Chocolate, Ullal de Baldoví, Museu Joan Fuster. Concurs Internacional de Paella. Mostra Internacional de MIM.

Tourist Info Cullera Tel. 961 731 586 / 661 213 155 - culleraplaya@touristinfo.net

Tourist Info Perelló Tel. 961 772 627 / 678 670 430 - elperello@touristinfo.net

Tourist Info Sueca Tel. 962 039 150 - sueca@touristinfo.net



Cullera



nº 11

La Canal de Navarrés



Enguera

Habitada desde tiempos remotos, guarda en las numerosas cuevas y abrigos, magníficas muestras del Arte Rupestre Levantino declaradas Patrimonio de la Humanidad. Es uno de los últimos enclaves en los que la naturaleza habita en todas sus formas: el agua como fuente de vida, los bosques, la fauna y la flora, se entremezclan con los pequeños pueblos que van surgiendo dentro del valle que forma La Canal de Navarrés.

ANNA

Se encuentra en su término la laguna conocida como la Albufera de Anna. Destacan los parajes naturales del Gorgo de la Escalera, el Gorgo Catalán y la fuente Negra. Palacio de los Condes de Cervellón.

BICORP

Pinturas rupestres de la Cueva de la Araña. Parajes naturales del Azud de los Moros y el nacimiento del río Fraile. Reserva Nacional de Caza Mayor de la Muela de Cortes.

BOLBAITE

Se encuentran los parajes naturales de la ermita de Santa Bárbara, el Gorgo de la Cadena, el Corral de Bru, la Cañada "Alcaire", así como el Puente de Piedra y los restos de un castillo árabe.

CHELLA

Parajes de la Peña del Turco y el Salto.

ENGUERA

Iglesia de San Miguel (S.XVI). Castillo (ruinas).

Convento de Carmelitas. Museo Municipal de Arte e Historia. Paraje natural de la fuente de las Arenas, en la aldea de Navalón. Por este término discurre el GR-7 (sendero internacional de largo recorrido).

ESTUBENY

La Cabrentá o Selva d' Estubeny. Iglesia de San Onofre.

MILLARES

Río Júcar. Cueva de Los Dones. Reserva Nacional de Caza Mayor de la Muela de Cortes (parte de su término municipal).

NAVARRÉS

En los alrededores se encuentran los parajes naturales del Barcal, Playamonte, la Cadena y la Marquesa. En su término están los poblados prehistóricos de la Ereta del Pedregal y las Fuentes, embalse de Escalona.

QUESA

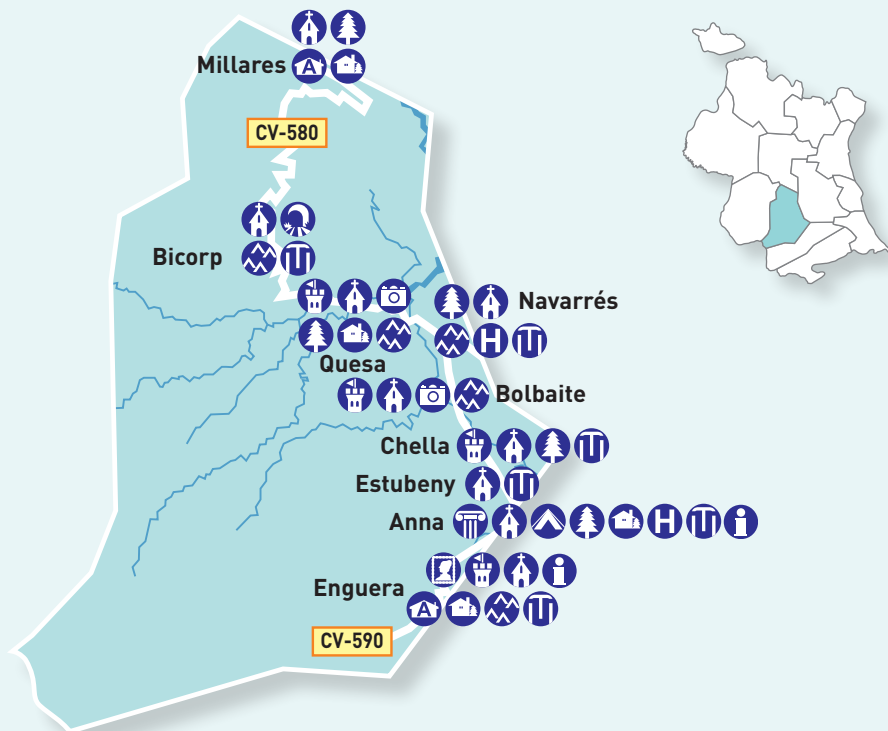
Río Grande. Pinturas rupestres del "Abrigo de Voro", declaradas Patrimonio de la Humanidad.

Tourist Info Anna Tel. 962 210 136 (Ayto) - anna@touristinfo.net

Cerrada hasta Semana Santa. Solo en temporada.

Tourist Info Enguera Tel. 962 226 026 / 687 303 702 - enguera@touristinfo.net

Tourist Info Anna-Albufera Tel. 962 210 136 (Ayto) / 616 551 877 - anna@touristinfo.net



Anna



nº 12

El Valle de Ayora-Cofrentes



Ayora

Esta comarca se encuentra en el cuadrante S-O de la provincia, en los límites de Albacete. El río Cantabán marca el eje central del valle hasta su encuentro con los ríos Júcar y Cabriel. Tierras muy abruptas que llegan a superar los mil metros de altitud. Zona fronteriza históricamente, está jalonada por una serie de castillos que defendían el Reino de Valencia. En esta comarca se encuentra la Reserva Nacional de Caza Mayor de la Muela de Cortes, única en la Comunidad Valenciana. La mayor parte de la Reserva afecta a los términos municipales de Cortes de Pallás, Jalance, Jarafuel y Teresa de Cofrentes.

AYORA

Capital comarcal. Castillo. Barrio medieval. Iglesia de San Blas (S.XIII). Iglesia de la Asunción (S.XVI). Ermita de la Virgen del Rosario (S.XVI). Ruinas de la ciudad ibérica (S.IV-I a.C.) del Castellar de Meca (Monumento Nacional). Central Apícola Nacional. Pinturas rupestres en la cueva de Tortosilla y el abrigo del Sordo. Paraje natural de la Hunde.

COFRENTES

El pueblo está enclavado en la confluencia de los ríos Cabriel y Júcar. Destaca su castillo y el balneario de Los Hervideros. Rutas fluviales por el río Júcar, hasta Cortes de Pallás. Parque Multiaventura y Centro de BTT.

CORTES DE PALLÁS

Embalses de Cortes y la Muela. Castillo de Chirel. Parajes de San Vicente, los Chorradores y el Corbinet. Rutas fluviales por el río Júcar, hasta Cofrentes.

JALANCE

Castillo. Cañón del Júcar. Cueva de Don Juan (iluminada y acondicionada para visitas turísticas).

JARAFUEL

Artesanía del almez (bastones, cayados y horcas). Ruinas del Castillo.

TERESA DE COFRENTES

Pico del Caroché (Caroig).

ZARRA

Iglesia Renacentista. Parajes de "La Hoz". Río de Zarra.



Tourist Info Cofrentes Tel. 961 894 316 - cofrentes@touristinfo.net - turismo@cofrentes.es

Tourist Info Jalance Tel. 961 897 171 - jalance@touristinfo.net

Tourist Info Ayora Tel. 961 890 658 - ayora@touristinfo.net



Cofrentes



nº 13

La Costera



Castillo de Xàtiva

Esta comarca era el camino natural de entrada al Reino de Valencia desde la Meseta, tierras murcianas y andaluzas. El Camí Reial atravesaba el valle de Montesa y pasaba por Xàtiva, en dirección a la capital. Hoy es una comarca claramente definida por el valle abierto que pasa por el río Cányoles entre la Sierra de Enguera y la Serra Grossa.

CANALS

La Torreta, pertenecía al palacio de los Borja donde nació el Papa Calixto III (Torre y Oratorio). Fiestas a Sant Antoni, en enero (en las que se levanta y se quema la hoguera más grande del mundo). Parajes de "Les Moles" y "Gorg de Sant Pere". Paraje Natural "La Lloca".

LA FONT DE LA FIGUERA

Iglesia parroquial, que alberga en su interior un retablo de Juan de Juanes (natural de este municipio). Bodegas.

MOIXENT

Castillo, Museo. Poblado ibérico de la Bastida de les Alcusses (Monumento Nacional). Paraje natural del embalse del Bosquet. Por aquí discurre el sendero internacional de largo recorrido GR-7. Bodegas.

MONTESA

Castillo de la Orden de Montesa. Museo parroquial.

VALLADA

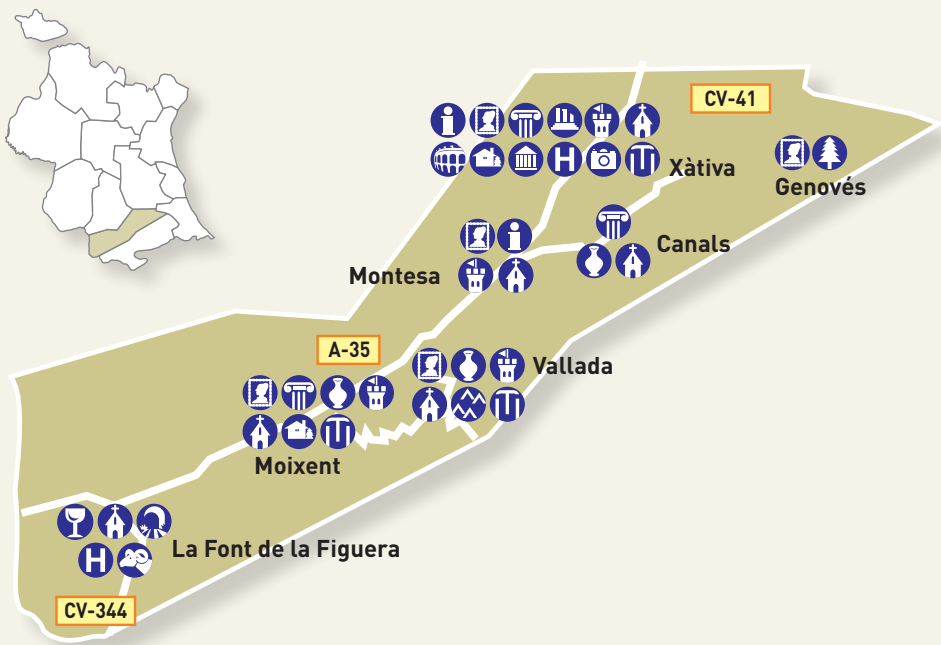
Parajes naturales de excepcional belleza: Brolladors, Túnel del Sumidor y Fuente de la Saraella (manantial de agua salada), el "Penyó" y "Alt de la Creu". Cuevas para los amantes de la espeleología: del Castell, Santa, Mosseguellos, etc. Zona recreativa y senderos.

XÀTIVA

Capital comarcal. Castillo de origen ibero-romano. Ermitas de Sant Feliu (S.XIII), San Josep (S.XVII) y Santa Ana. Colegiata-Basílica (S.XVI). Hospital Vell (S.XVI). L'Almodí (S.XVI). Iglesia de Sant Francesc (S.XIV). Palacios de la calle Moncada. Miradores de Bellveret y del Reino. Vall de Bixquert. Arcadetes d'Alboi. Cova Negra. Museo Municipal. Iglesia gótica de Sant Pere. Recorridos turísticos por el centro histórico y el Castillo de la ciudad. Paraje del "Estret de les Aigües". Tren Turístico y Ruta dels Borja.

GENOVÉS

Museu de la Pilota. Ruta de la Pilota. Parajes naturales.



Bastida de les Alcusses, Moixent



nº 14

La Vall d'Albaida



Bocairent Foto: Blai Vanyó

Es una de las comarcas más luminosas de la provincia, como ya su nombre árabe nos indica "la vall blanca". Defendido por la Serra Grossa y las del Benicadell y Buixcarró, es un territorio suavemente ondulado, drenado por el río Albaida. Adscritas a esta comarca están la Valleta de Bocairent y la Vall dels Alforins. Importante zona de producción textil del hogar de la Comunidad Valenciana.

AGULLENT

Molí fariner. Parajes de la Ermita de Sant Vicent. Font Jordana y Font de la Maciana.

AIELO DE MALFERIT

Interesante casco histórico. Museo Nino Bravo.

ALBAIDA

Iglesia de la Asunción (S.XVIII). Museo Segrelles. Palau dels Marquesos d'Albaida. Cova Alta. Museu Internacional de Titelles (marionetas). Artesanía de la cera y producción de cirios y velas.

BENIATJAR

Senderismo por la Sierra de Benicadell, mirador Casa Forestal, antiguo nevero.

BENIGÀNIM

Iglesia de la Sangre. Convento de las Agustinas.

BOCAIRENT

Barrio medieval (Conjunto Histórico- Artístico). Iglesia de la Asunción (S.XV). Plaza de toros tallada en la roca (1843). Covetes dels Moros (Monumento Nacional). Monasterio Rupestre (S.XVI). Parque Natural de la Serra de Mariola. Discurre por aquí el GR-7. Ermita del Santo Cristo. Museos: Arqueológico, Parroquial, Festero, Oficios y Costumbres, Antonio Ferri (pintura); Coves del Colomer, Cava de San Blai (Nevero del S.XVI).

CASTELLÓ DE RUGAT

Ermita de S. Antonio (S.XVII). Rutas senderistas. Alojamientos rurales.

FONTANARS DELS ALFORINS

Entoturismo, Ruta de los Hornos de Cal.

LLUTXENT

Rico patrimonio histórico-cultural, como su castillo de origen musulmán, el palacio- castillo medieval o su impresionante monasterio del Corpus Cristi.

L'OLLERIA

Ermita de Sant Cristofol, Museo del Vidrio (único en la Comunitat Valenciana). Zona de acampada "el Rodat". Parajes naturales: los cerros de la Freira, Sant Cristofol y la Serratella.

ONTINYENT

Capital comarcal. Barrio típico de la Vila. Iglesia de Santa María (S.XV). Palacios de Mayans, Santa Bárbara, Cerdá y Nadal. MAOVA (Museu Arqueologic d'Ontinyent y de la Vall d'Albaida). El Pont Vell. Parajes del Pou Clar. Ermita de Sant Esteve y Covetes del Pou Clar. Museu Valenciano del Textil. Refugios Guerra Civil. Palau de la Vila

Tourist Info Albaida Tel. 607 201 970 - 962 390 186 - albaida@touristinfo.net

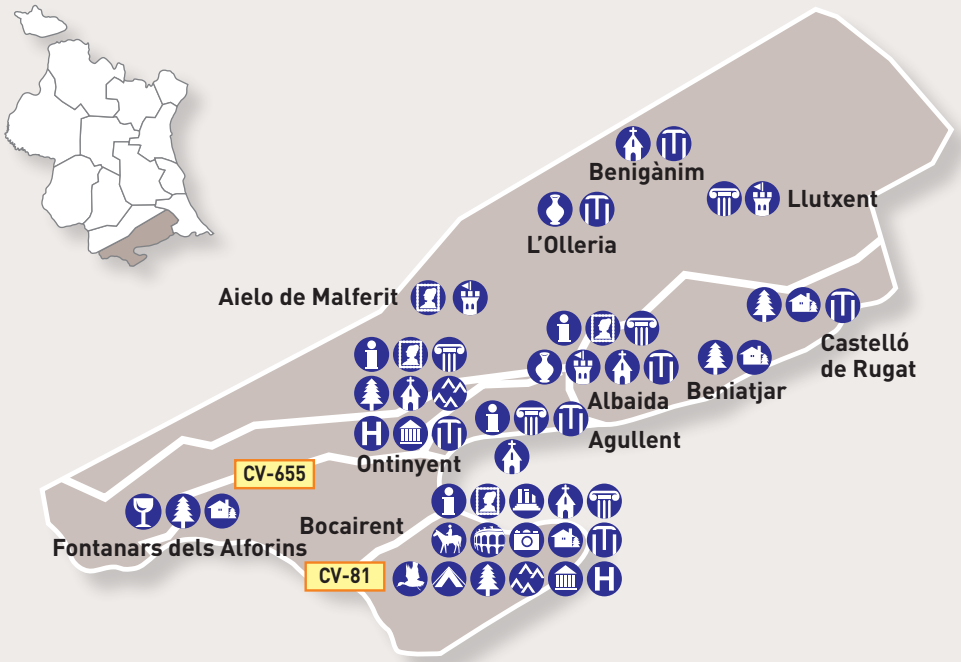
OIT Agullent Tel. 962 907 472 - turismeagullent@gmail.com

Tourist Info Bocairent Tel. 962 905 062 - bocairent@touristinfo.net

Tourist Info Ontinyent Tel. 962 916 090 - ontinyent@touristinfo.net

Tourist Info Llutxent Tel. 962 294 386 - llutxent@touristinfo.net

Tourist Info Aiello de Malferit Tel. 962 360 720 - aiello@touristinfo.net



Pou Clar, Ontinyent



nº 15

La Safor



Monasterio Sta. María de la Vallidigna, Simat de la Vallidigna

Es la comarca más meridional de la provincia, con una importante zona litoral que ha conocido un considerable desarrollo turístico. La economía es eminentemente agrícola, con el naranjo casi como monocultivo. Es un territorio en su mayor parte llano defendido por las sierras del Montdúver y la Safor.

ALFAUIR

Monasterio de Sant Jeroni de Cotalba (S.XIV).

BARX

Paraje de Les Foietes y La Drova. Sierra de Montdúver. Cova del Parpalló.

BELLREGUARD MIRAMAR DAIMÚS

PILES GUARDAMAR DE LA SAFOR

Playas

GANDIA

Palau Ducal. Capital comarcal. Colegiata de Santa María (S.XIV). Iglesia modernista de Sant Nicolau. Convento de Santa Clara. Palau Ducal. Playas. Puerto deportivo, pesquero y comercial. Antigua Universidad. Convento de Sant Roc. Ayuntamiento.

LA FONT D'EN CARRÒS

Ermitas de San Miguel Arcángel y San Antonio. Iglesia Parroquial de San Antonio. Frondosos pinares y espléndidas vistas.

OLIVA

Iglesia de Santa María la Mayor (S.XVIII). Barrio típico del Pinet.

Extensas playas. Puerto deportivo.

Campo de golf Oliva Nova, con 18 hoyos.

Parque Natural de la Marjal Pego-Oliva.

RÒTOVA

Palacio de los Condes de Ròtova. Senderos. Riu-rau (antiguo secadero de pasas).

SIMAT DE LA VALLDIGNA

Monasterio de Santa María de la Vallidigna (fundado en 1 298). Ermita de Santa Ana o de la Xara (antigua mezquita).

TAVERNES DE LA VALLDIGNA

Playa. Mirador de la montaña de Les Creus. Ermita de San Lorenzo. Paraje del "Clot de la Font". Torre vigía.

VILLALONGA

Parajes del circo de la Safor. Racó del Duc. Barranc de L'Infern. Font de la Reprimala y la Vall de la Canaleta.

XERACO

Playas. Río Vaca. Torre vigía.

Tourist Info Gandia Tel. 962 877 788 - gandia@touristinfo.net

Tourist Info Miramar Tel. 962 802 165 - miramar@touristinfo.net

Tourist Info Oliva Tel. 962 855 528 - oliva@touristinfo.net

Tourist Info Ròtova Tel. 962 835 316 - rotova@touristinfo.net

Tourist Info Simat de la Vallidigna Tel. 962 810 920 - simatv@touristinfo.net

Tourist Info Tavernes de la Vallidigna Tel. 962 885 264 - tavernesvallidigna@touristinfo.net

Tourist Info Xeraco Tel. 962 888 261 - xeraco@touristinfo.net

Tourist Info Piles Tel. 674 218 265 (solo en temporada) - piles@touristinfo.net

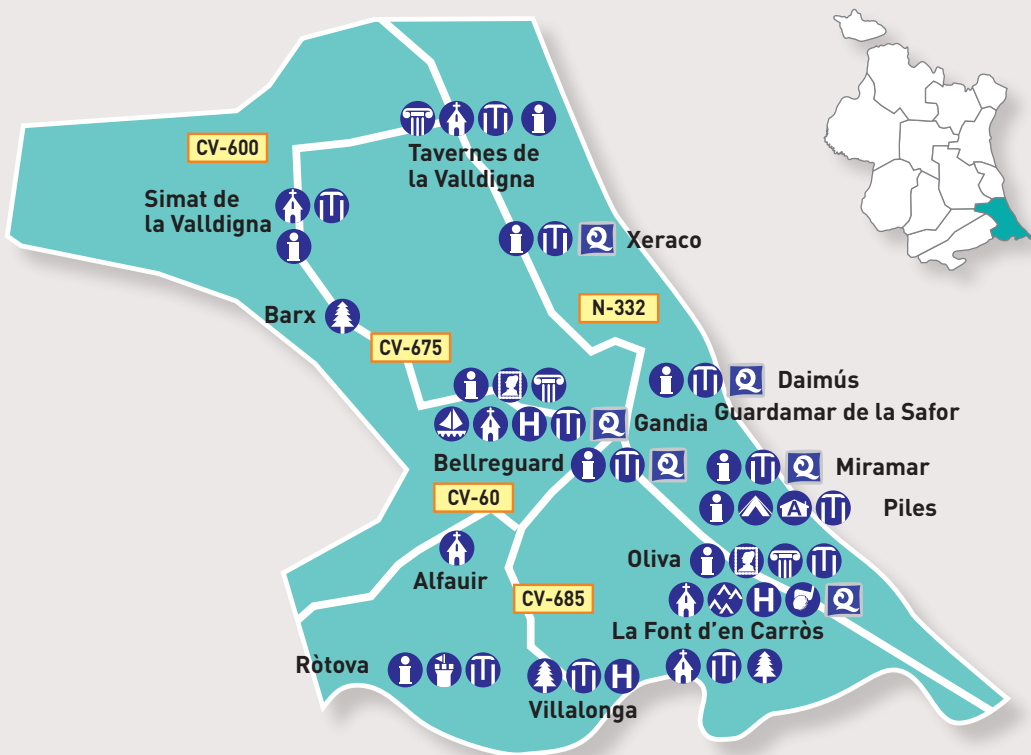
Tourist Info Bellreguard Tel. 962 819 320 - bellreguard@touristinfo.net

Tourist Info Daimús Tel. 962 803 822 - daimus@touristinfo.net

Tourist Info Gandia Playa Tel. 962 842 407 - gandiaplaya@touristinfo.net

Tourist Info Oliva Playa Tel. 962 850 391 - olivaplaya@touristinfo.net

Tourist Info de La Font d'en Carròs Tel. 962 833 338 - touristinfo_lafontencarros@gva.es - turisme@lafontencarros.es



Playa de Gandia



Comunitat Valenciana
Provincia de Valencia

Situación:

40° 13´ y 38° 41´N (latitud norte)
0° 01´ y 1° 32´O (longitud oeste)
Costa oriental de la Península Ibérica

Superficie:

Km²: 10,776 km²
Km de costa: 107 km lineales

Altura:

Altura máxima: 1,839 m
Alto de las Barracas

Clima

Temperatura media:
20,8°C Verano; 9,1°C Invierno
Horas de sol al año: 2.759 horas

Población

2.581.000 habitantes
Capital de Provincia:
Valencia con 797.028 habitantes




La provincia de Valencia en tu dispositivo móvil





**Patronat Provincial
de Turisme**

Carrer Avellanes, 14-2-H
46003 València
Tel. 963 887 221
Fax. 963 887 220
patronato.turismo@dival.es
www.valenciaturisme.org

 valenciaturisme
 @valenciaturisme
 @valenciaturisme

©2020 Edición, textos y fotos
Patronat Provincial de Turisme
