

Parajes  
Naturales  
Municipales

# Navarrés

Los Chorradores

DIPUTACIÓ DE  
VALÈNCIA

Medi Ambient



## GUÍA DE PARAJES NATURALES MUNICIPALES DE LA PROVINCIA DE VALENCIA

### Edita

Diputació de València  
Medi Ambient

### Diseño

Triatlón Turístico  
Vaersa

### Fotografías

Ayuntamiento de Navarrés  
Conselleria d'Infraestructures, Territori  
i Medi Ambient

### Textos

Vaersa

D. Legal V-1096-2014

### Traducciones al valenciano

Diputació de València  
Unitat de Normalització Lingüística

### Cartografía e información técnica

Diputació de València  
Medi Ambient

# NAVARRÉS

## Los Chorradores

### Un placer para los sentidos

Detente; escucha; déjate envolver por los sonidos moradores de este singular paraje. El curso del agua, las gotas que se descuelgan por la roca hasta el cauce, los árboles zarandeados con sus hojas al viento y el canto de multitud de aves que acuden a este enclave para saciar su sed, en busca de alimento o, simplemente, buscando el frescor de este bosque de ribera.

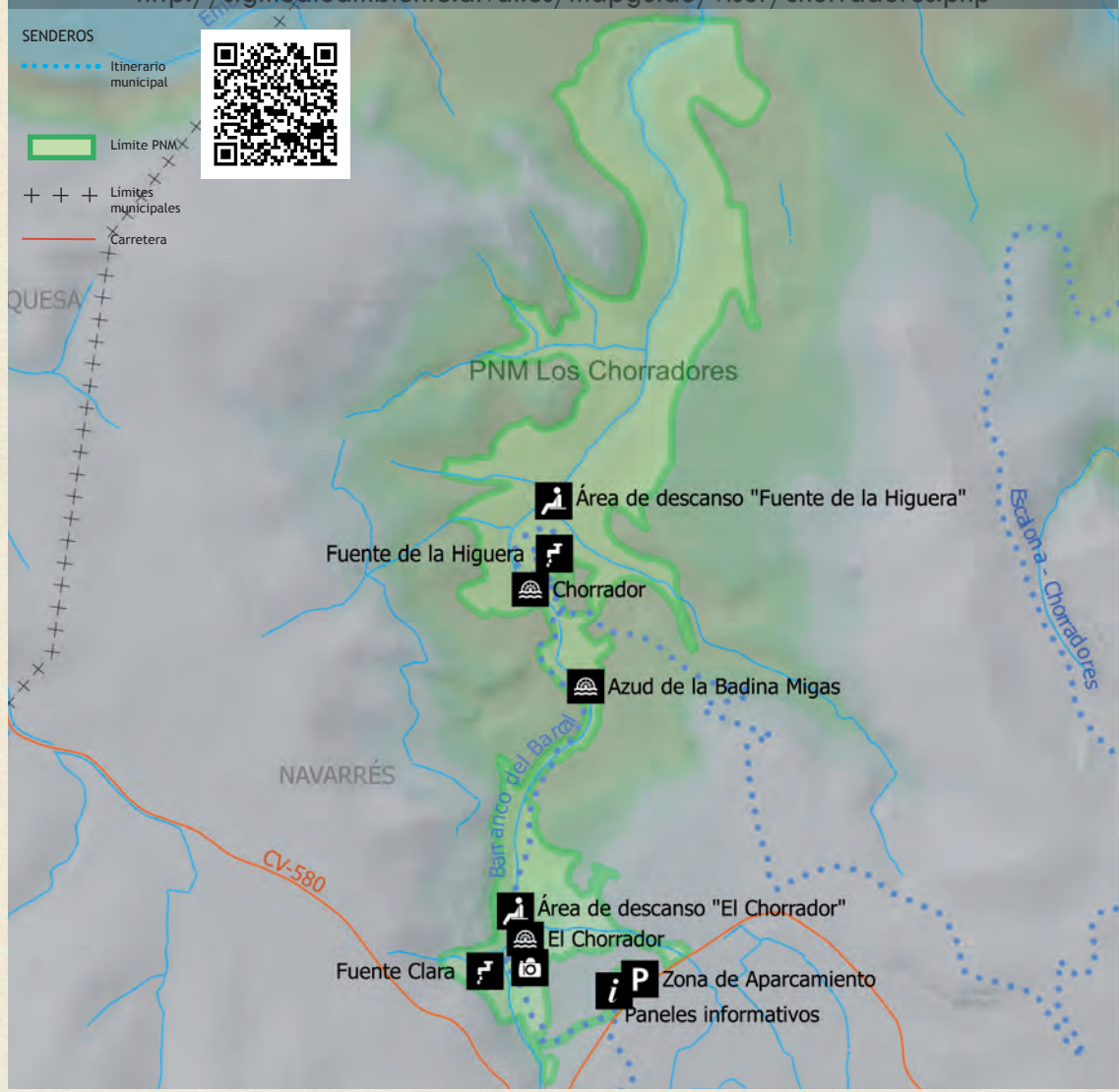


AYUNTAMIENTO  
DE NAVARRÉS

[www.navarres.es](http://www.navarres.es)

SENDEROS

- Itinerario municipal
- Límite PNM
- Límites municipales
- Carretera



# Cómo llegar / guía práctica



Tomando la carretera CV-580 desde Navarrés y en dirección a la localidad de Quessa, a escasos 2 kilómetros, en el margen derecho se encuentra la entrada a una explanada habilitada como zona de aparcamiento, desde donde se accede al Paraje.



## EXTENSIÓN

28,95 ha



## INFORMACIÓN

Ayuntamiento de Navarrés  
C/ de la Iglesia, 2  
Tlf: 96 226 60 01  
ayuntamiento@navarres.es

LEYENDA



fuelle



punto  
info



vista  
panorámica



zona de  
descanso



zona de  
aparcamiento



arquitectura  
hidráulica

Entorno del Chorrador





Vista de El Chorrador

# Rutas y senderos

El paraje se recorre a través del **Sendero de El Chorrador** dando un agradable paseo junto al barranco del Barcal. Este recorrido nos acerca a la impresionante cascada que da nombre al paraje.

Cabe indicar que el Sendero de El Chorrador se corresponde con un tramo del itinerario circular denominado Escalona-Chorradores, que si se hace completo tiene una longitud de 10,3 km. En este caso, se puede iniciar la marcha en el casco urbano de Navarrés, transitando entre cultivos durante 2,5 km hasta llegar al paraje.

## Itinerario recomendado

### Sendero de El Chorrador

- Dificultad: Baja
- Circular: No
- Longitud: 3 Km (ida y vuelta desde el aparcamiento)
- Desnivel: 60 metros
- Señalización: Sí



El Chorrador

## PUNTOS DE INTERÉS

1. Desde el aparcamiento, descenderemos hacia el cauce para iniciar nuestra ruta, adentrándonos en un tramo de senda encajado en la roca.
2. Siguiendo el sendero, dejamos a mano izquierda la Fuente Clara y llegamos a la impresionante cascada denominada El Chorrador, que ha creado una colorida poza.
3. Continúa por el camino señalizado con marcas verdes y blancas hasta llegar al azud de la Badina Migas, y a continuación a mano izquierda descubriremos otro chorrador de menores dimensiones.
4. Más adelante, a unos 400 m llegarás a la fuente de La Higuera y junto a ésta un área de descanso donde hacer un alto antes de continuar el camino de vuelta.



Área de descanso



Fuente de La Higuera




Sendero El Chorrador



# Flora y fauna

*Bosque umbrío junto al agua*



## FLORA

Junto al barranco encontramos grandes ejemplares de **chopos**, **almeces** e **higueras**, que generan agradables zonas de sombra bajo la que se establecen especies de umbría como la **hiedra**.


En zonas más abiertas junto al cauce es fácil distinguir las floridas **adelfas** y los **tarays**.

A lo largo de todo el recorrido son frecuentes los árboles **frutales** como higueras, granados y garroferas, supervivientes de antiguos cultivos.

Flor de la adelfa



Chopos



Helechos en paredes



Cangrejo de río



Rata de agua



## FAUNA

Con suerte puedes observar a la simpática **rata de agua** nadando o alimentándose de raíces y tallos junto al agua.

Otra especie llamativa asociada a estas zonas de ribera es el **martín pescador**, que con grandes habilidades para la pesca pasará como una flecha de color azul metálico, entonando su canto característico «tiiiit-tiiiit»

Numerosas especies de libélulas y mariposas sobrevuelan el cauce del Barcal, mientras en el lecho del barranco el **cangrejo de río autóctono**, que requiere de aguas muy limpias para vivir, se convierte en un buen indicador de la calidad de estas aguas.

Martín pescador



# Gastronomía y alojamientos

Navarrés cuenta con varios restaurantes en los que saborear los platos típicos de la localidad, como la “gachamiga”, el “gazpacho manchego”, el “arroz al horno”, las “gachas”, el “mojete arriero”, el “arròs en fesols i naps”, etc; además de los populares dulces hechos con harina, miel, aceite y otros productos autóctonos, entre los que destacan, por su justa fama, los “pastissos de moniato”, los “rosegons de almendras”, las “tortas de chicharrones”, el “turrón de rosas”, las “tortafinas” y las “orelletes”.

## COMER SUGERENCIAS

### **El Refugio de Navarrés**

Avda. Pintor Tarraso, 219  
Tel: 649 346 019

### **La Gasolinera**

Avda. Pintor Tarraso, 5  
Tel: 962 267 252

### **Zecus**

Avda. Pintor Tarraso, 187  
Tel: 962 267 315

### **Toni**

Avda. Pintor Tarraso, 71  
Tel: 962 267 635

### **Mirador Escalona**

Partida de Escalona  
Tel: 646 655 924

### **Villaplana**

C/ de la Iglesia, 4  
Tel: 962 266 018

## DORMIR SUGERENCIAS

### **Nahuar Rural**

Urb. Playamonte, 550 A  
Tel: 662 144 554

### **El Patio**

C/ San José, 10  
Tel: 658 824 048

### **La Jara**

C/ Mayor, 28  
Tel: 962 266 455





## Disfruta de la naturaleza

*síguiendo estos consejos*



Mantén limpio el entorno, utiliza los contenedores de basura si los hay. Si no es así, recuerda llevar la basura hasta el contenedor más próximo.



La acampada libre no está permitida.

Se ruega el máximo respeto a la flora y fauna.



No introducir especies nuevas de la fauna y la flora. Llevar los animales domésticos bajo control.



Recuerda que el ruido también es contaminación. Se ruega por ello un comportamiento discreto y silencioso.



Cuidado con el fuego. No encender fuego o tirar colillas encendidas, ni aunque consideres que estén apagadas.



Utiliza siempre las carreteras, pistas y senderos señalizados y autorizados. No circular con vehículos de motor fuera de las vías a tal efecto.



**LOS PARAJES NATURALES MUNICIPALES** son patrimonio de todos y por ello debemos conservarlos y protegerlos para el disfrute de las generaciones futuras.



Edita



Colaboran



AYUNTAMIENTO  
DE NAVARRÉS



Xàrcia de municipis valencians  
cap a la sostenibilitat



GENERALITAT VALENCIANA

CONSELLERIA D'INFRAESTRUCTURES, TERRITORI I MEDI AMBIENT



impreso en papel ecológico  
recicla después de usar

IMPRESA  
PROVINCIAL DE VALÈNCIA