



QUESA

No dejes de visitar el paraje natural de Los Charcos de Quesa. ¡No te arrepentirás!



MUSEO - OFICINA DE TURISMO

Te invitamos a visitar el Museo Municipal que alberga en su interior la Oficina de Turismo y una representación de las pinturas rupestres del **Abrijo de Voro**: el más importante de Quesa y uno de los más importantes de la zona. *Busca a los famosos "cuatro guerreros" e intenta hacer tu propia versión.*



LAVADERO

Te encuentras delante de uno de los lugares más bonitos de **Quesa** tanto por su estructura como por su decoración. *¿Te atreves a contar que mide de largo? Te damos una pista. Cada baldosa que hay en el suelo mide 33 centímetros. Si cuentas las baldosas y realizas una sencilla operación podrás resolver este enigma.*

33 cm.

X

¡Descubre La Canal de Navarrés!

Una **Gynkana familiar** en la que tendrás que resolver muchas pruebas con tu ingenio. *¿Te atreves con el reto?*

Te invitamos a conocer nuestros pueblos, que guardan secretos de tiempos moriscos. Recorre sus calles y encontrarás "joyas" como el **Castillo-palacio de Cervellín de Anna** o el **Castillo de Bolbaite**. También rincones pintorescos: como el **Lavadero de Quesa** o ermitas como la de **Santa Bárbara de Bolbaite** con espectaculares vistas de la comarca.

El agua está presente en cada rincón de la comarca. Visítalos la **Albufera de Anna**, el **Salto de Chella**, y los **Chorradores de Navarrés**. Y descubrirás el pasado más remoto en la **Rambla del Tambuc de Millares** surcada por **huellas de dinosaurios**.

En sus montañas encontrarás sorpresas como la **Cabrentà de Estubeny**, o las **pinturas rupestres Patrimonio de la Humanidad del Abrigo de Voro** o la **Cueva de la Araña** que puedes ver reproducidas en el **Museo de Quesa** o el **EcoMuseo de Bicorp**.

BICORP



EL PALACIO

En una de las calles de la parte antigua del pueblo puedes encontrar una **fachada monumental** con un escudo sobre ella. ¡Misteriosamente han vuelto a desaparecer las vocales en esta frase que contaba su historia! *Resuelve el jeroglífico y sabrás de qué se trata.*

S\$N L\$S R&T\$S D&L P^A^C%\$ D& L\$S S&Ñ\$R&S D& B%C\$RP, C\$N S^* F^CH^D^A L^BR^D^A &N P%&DR^A D& &ST%L\$ R^N^C^N^T%ST^A, PR&S%D%D^A P\$R &L &SC^D\$ H&R^LD%C\$ D& L\$S B^R\$N&S D& B%C\$RP.

.....

.....

.....

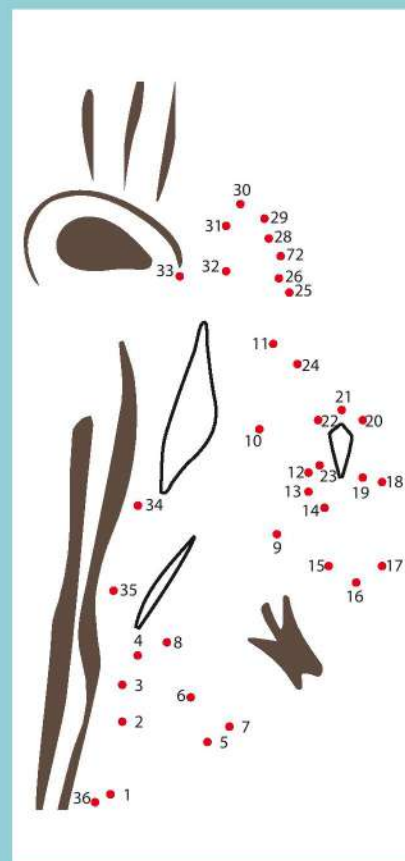
.....

.....



ECOMUSEO

Este es un centro de interpretación en el que podrás "recorrer" todos los parajes naturales y descubrir las pinturas del **Arte Rupestre Levantino**, patrimonio de la humanidad por la UNESCO, presentes a lo largo de todo el territorio. Y en especial la singular pintura de la recolección de la miel de la **Cueva de la Araña**. *Une los puntos y descubre el dibujo oculto.*



ESTUBENY



MIRADOR

Tienes delante de ti el valle del **Río Sellent**. Este río nace en la **Canal de Navarrés** y desemboca en el Júcar. En sus laderas y cultivos hay muchos árboles diferentes. *¿Te atreves a encontrar 7 de ellos en esta sopa de letras?*

S	T	Y	J	K	A	S	N
U	P	A	L	M	E	R	A
A	I	P	R	W	Z	Q	R
C	N	V	B	P	C	F	A
I	O	R	H	A	H	L	N
P	T	J	E	Q	O	E	J
R	B	A	H	Ñ	P	O	O
E	A	L	A	M	O	Q	Y
S	W	B	Z	X	C	P	M
H	I	G	U	E	R	A	Q

MILLARES



RAMBLA DEL TAMBUC

Este es el **yacimiento de huellas** más importante de la Comunitat Valenciana, por el número de rastros y por su buena conservación. ¡Descubrirás muchas cosas más sobre este lugar en los paneles informativos a la entrada del yacimiento! *Te invitamos a pasear por ella y a encontrar al menos 5 icnitas (huella de dinosaurio) y anotar su forma y medida.*

..... cm. cm.

..... cm. cm. cm.



DINOSAURIO DE MILLARES

Esta es una representación a escala real de un **dinosaurio acorazado** que vivió en estas tierras hace millones de años. Actualmente también existen animales acorazados. *En esta sopa de letras se esconden algunos.*

S	T	V	E	R	I	Z	O	R	R
Q	A	R	Z	Q	Y	J	G	I	V
A	R	O	X	P	R	T	Y	N	F
I	M	F	K	J	P	F	Ñ	O	T
C	A	N	G	R	E	J	O	C	P
C	D	W	L	H	R	P	F	E	F
N	I	K	Ñ	W	D	H	S	R	S
L	L	J	C	A	R	A	C	O	L
P	L	G	Y	Z	T	R	L	N	A
T	O	R	T	U	G	A	F	T	U
Z	Q	F	E	R	A	W	M	E	D



CABRENTÀ

Estamos en el mágico paraje de la **Cabrentà**. *Si lees las palabras de este texto en sentido contrario, descubrirás algo más sobre este lugar.*

"NE ETSE RAGUL ES EDNOCSE NU EUQSOB ONELL ED SAUGA SAENARRETBUS Y SENOI-CAMROF SAERACLAC OCINU NE ARTSEUN DADINUMOC "

.....

.....

.....

.....

.....

.....

.....

¡Te invitamos a dar un paseo por este laberinto de roca!

TOURIST INFO ANNA
Calle Mayor s/n. 46820 Anna
Tel: 616 551 877
anna@touristinfo.net

TOURIST INFO QUESA
Avenida Valencia 64. 46824 Quesa
Tel: 962 256 142
quesa@touristinfo.net

TURISMO MANCOMUNIDAD DE LA CANAL DE NAVARRÉS
Plaza Iglesia 5. 46821 Chella
www.turismo.lacanaldenavarres.es
Tel: 673 548 418

La Canal
Mancomunitat La Canal de Navarrés
*València València Turisme

¡Explora La Canal de Navarrés y descubre nuestros tesoros!



ALBUFERA DE ANNA

La Albufera de Anna es un lugar muy conocido por los valencianos, pero muchos no saben que también es el hogar de algunos animales.

Te retamos a que completes el crucigrama con el nombre de algunos animales que viven aquí.

1. Ave de plumaje oscuro, con garganta de color amarillo-anaranjado, cuello largo y grueso, pico ganchudo y patas palmeadas. Cuando nada mantiene casi todo el cuerpo bajo el agua. Pasa mucho tiempo posado con las alas abiertas para secar su plumaje.


2. Pez de agua dulce, de grandes escamas y aleta dorsal larga, la anal corta y cuatro barbillas en la boca.

3. Ave palmípeda de gran tamaño, salvaje o doméstica, de color gris (o blanco), con el cuerpo rechoncho y el pico anaranjado.

4. Especie de pato nativo de América. Plumaje oscuro con motas blancas en alas y cola, la cara roja y una distintiva barba en la base del pico.

5. Pato con la cabeza y el cuello de color verde metalizado, pecho de color castaño y una marca azul en las alas también visible en las hembras de plumaje pardo moteado.

6. Molusco con concha enrollada en espiral.



PALACIO DE LOS CONDES DE CERVELLÓN

Este palacio es el edificio más antiguo e importante de Anna.

Habíamos escrito más cosas sobre él, pero misteriosamente han desaparecido las vocales en esta frase.

As que para saber algo m s sobre este lugar... iTendr s que resolver este jerogl fico!

R2C4RR2R 2ST2 V32J4 P1L1C34 H1R1 Q52 4S S5M2RJ13S 2N L1 H3ST4R31 D2 1NN1. S5 PR2C34S4 P1T34 Y S1L1 1R1B2, 2NTR2 4TR1S 2ST1NC31S, 4S H1R1N V31J1R 1 5N P1S1D4 1 TR1V2S D2 S5 1RQ53T2CT5R1 Y D2C4R1C34N, FR5T4 D2 L1 2SPL2ND3D1 R2CR21C34N LL2N1 D2 M4S13C4S C2R1M3C4S, 1RT2S4N1D4S Y Y2S2R31S. 1 2ST2 P1L1C34 M5CH4S L4 LL1M1N "L1 P2Q52Ñ1 1LH1MBR1 V1L2NC31N1.



MIRADOR DEL SALTO

Este mirador te permite contemplar uno de los lugares más conocidos y espectaculares de la Canal de Navarrés.

Busca en su panel informativo algunas palabras que estén relacionadas con la historia y los pequeños secretos que puedes descubrir en este paraje.

L P R I O

U Q L E

S M T S

E T R L E C R C

M I O



CASCO ANTIGUO

Desde el mirador de El Salto debes dirigirte a la plaza de la Iglesia. Por el camino deberás pasar por las calles: Conquista, Enmedio y Nueva. A la vuelta el recorrido te llevará por la Calle Mayor, Calle Iglesia Vieja y la Calle Castillo, que formaban la antigua población de origen árabe.

En la Plaza de la Iglesia Vieja fíjate en el panel cerámico y responde a estas preguntas.

¿Qué conmemora?

¿Qué día se publicó la carta puebla?

¿Cuál era el nombre del Duque de Gandía?

¿Cuántos labradores repobladores se citan junto a sus familias?

¿Cuántos tienen como apellido Bordoll?



CASTILLO

Los moriscos construyeron Bolbaite sobre una gran roca junto al río Sellent.

En la parte alta destaca el imponente edificio ahora en ruinas: el castillo-palacio de los Cabanilles, uno de los edificios más importantes de Bolbaite y la Canal de Navarrés.

Une los puntos y descubrirás el dibujo que estamos ocultando.


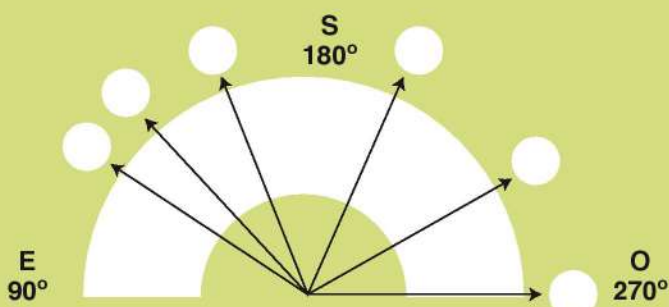


ERMITA DE SANTA BÁRBARA

Estás en uno de los mejores miradores de la comarca. Así que te proponemos una prueba de "observación".

Con la ayuda de la brújula sitúa en el semicírculo graduado las montañas que tienes en el horizonte y que se pueden observar desde esta atalaya. (Seguro que encuentras una herramienta de brújula en el teléfono móvil).

- 1 Sierra de Benicadell 135°
- 2 Sierra de Mariola (Montcabrer) 150°
- 3 Sierra de la Plana 165°
- 4 Sierra de Enguera 210°
- 5 Caroig 240°
- 6 Muela de Cortes 270°



GYMKHANA

La canal de Navarrés en Familia



9

FUENTE DE LA MARQUESA

En la plaza del Barrio se ha reconstruido un monumento que se encontraba en un palacio ya desaparecido.

Para saber más tendrás que leer este texto en forma de caracol empezando en el sentido que la flecha te indica.

E E C R E T A L R O P
S R D R E C E T S A R
T A E L E D O N A B I
A M A A E T N E I A U
F A G T D E U U T A R
U R U O E S Q F S R T
E Q U A R L A R A I A S
N U A R A M A L R P N
T E L E T A E S C S O
E S P O B L A D O E C
Q A D E N A V A R R A
U E F U E M A N D A D



10

LOS CHORRADORES

Te encuentras en uno de los parajes más conocidos de Navarrés son "Los Chorradores" donde el agua es la protagonista.

Pero este pequeño renacuajo necesita tu ayuda ya que se encuentra un poco desorientado con tanto salto. ¿Le ayudamos a encontrar el camino?

