



# RUTAS DE BICORP EL MACIZO DEL CAROIG

RUTES DE BICORP, EL MASSÍS DEL CAROIG  
BICORP'S TRAILS, CAROIG MASSIF



[www.bicorp.es](http://www.bicorp.es)

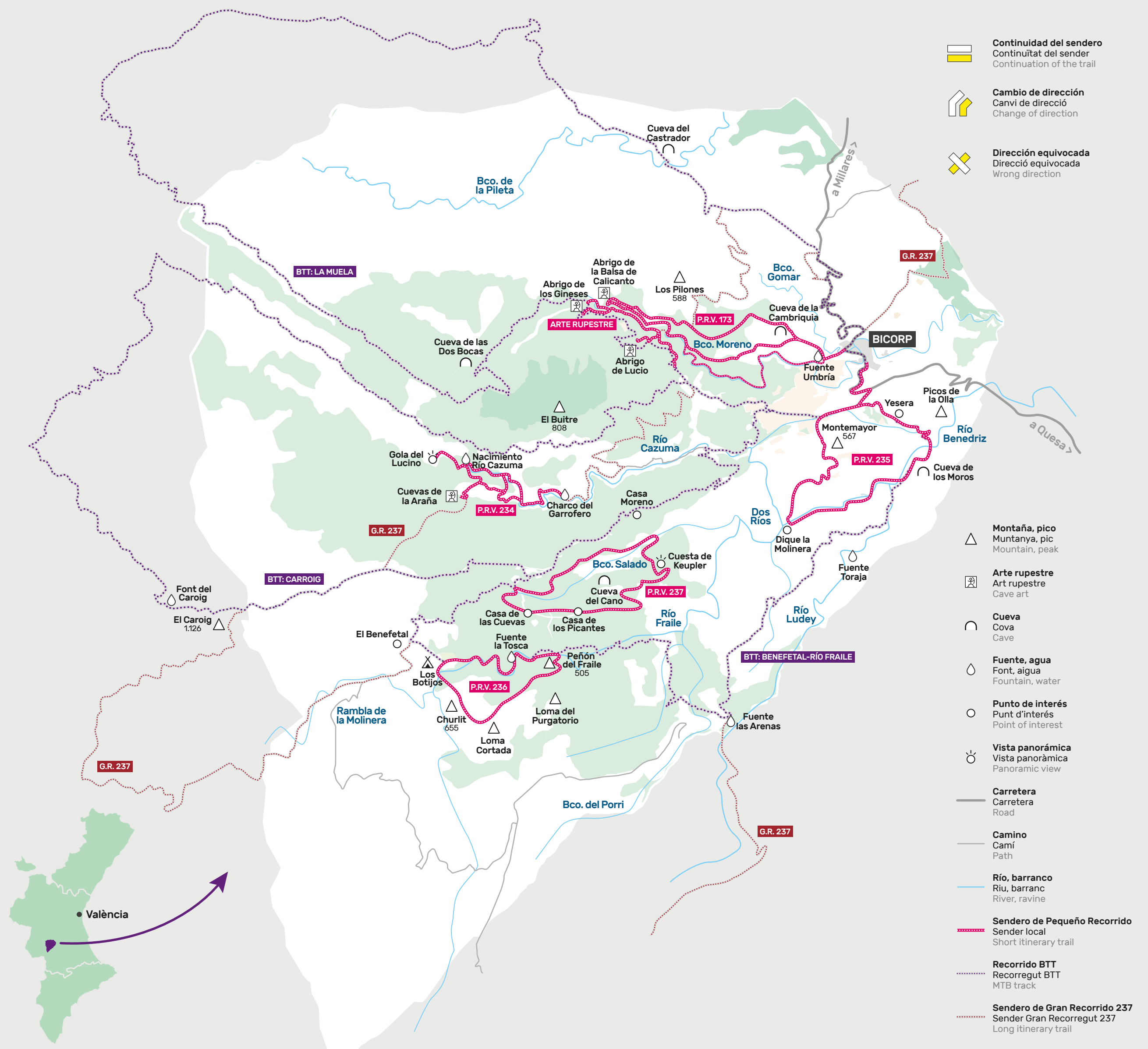
**Ayuntamiento de Bicorp**  
Ajuntament de Bicorp  
Bicorp City Hall  
**96 226 91 10**

**Ecomuseo de Bicorp**  
Ecomuseu de Bicorp  
Ecomuseum of Bicorp  
**96 226 94 03**

**Emergencias**  
Emergències  
Emergencies  
**012**

**SEPRONA**  
SEPRONA  
Nature Protection Service  
**062**

**f Ayuntamiento Bicorp**  
**@AyuntBicorp**



- Continuidad del sendero  
Continuitat del sender  
Continuation of the trail
- Cambio de dirección  
Canvi de direcció  
Change of direction
- Dirección equivocada  
Direcció equivocada  
Wrong direction

- Montaña, pico  
Muntanya, pic  
Mountain, peak
- Arte rupestre  
Art rupestre  
Cave art
- Cueva  
Cova  
Cave
- Fuente, agua  
Font, aigua  
Fountain, water
- Punto de interés  
Punt d'interés  
Point of interest
- Vista panorámica  
Vista panoràmica  
Panoramic view
- Carretera  
Carretera  
Road
- Camino  
Camí  
Path
- Río, barranco  
Riu, barranc  
River, ravine
- Sendero de Pequeño Recorrido  
Sender local  
Short itinerary trail
- Recorrido BTT  
Recorregut BTT  
MTB track
- Sendero de Gran Recorrido 237  
Sender Gran Recorregut 237  
Long itinerary trail

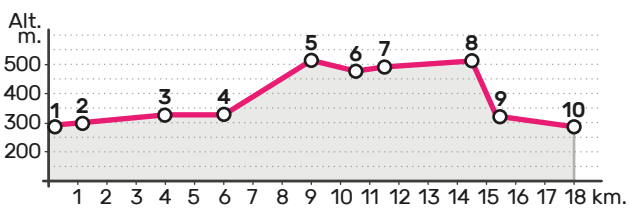


P.R.V. 173

### Barranco Moreno



18 km. 240 m. 4 h 30' 3/3



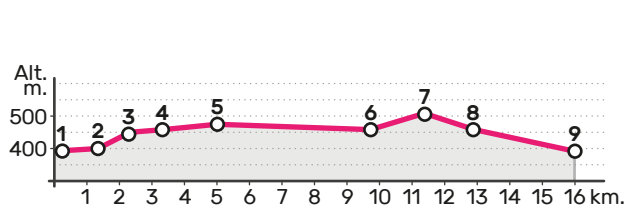
1. Bicorp, casa forestal
2. Fuente Umbría
3. Casa del Pino
4. Cruce Bco. Baldío/Gomar
5. Cortafuegos
6. Barranco Moreno
7. Cueva de Calicanto
8. Las Almendricas
9. Casa del Pino
10. Bicorp, casa forestal

P.R.V. 234

### Cazuma - Cola de Lucino



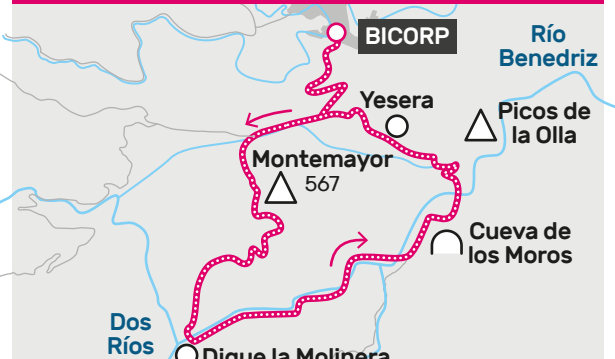
16 km. 126 m. 4 h 2/3



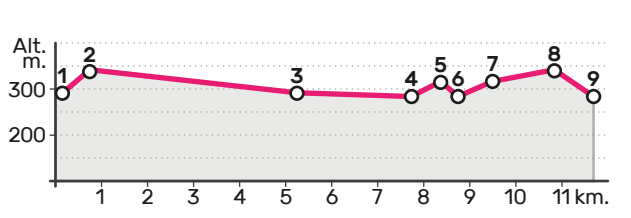
1. Cazuma (la Cadena)
2. Charco del Garrofero
3. Casa Quevedo
4. Nacimiento del Río Cazuma
5. Gola de Lucino
6. Casa del Sillero
7. Cuevas de la Araña
8. Casa del Sillero
9. Cazuma (la Cadena)

P.R.V. 235

### Benedriz



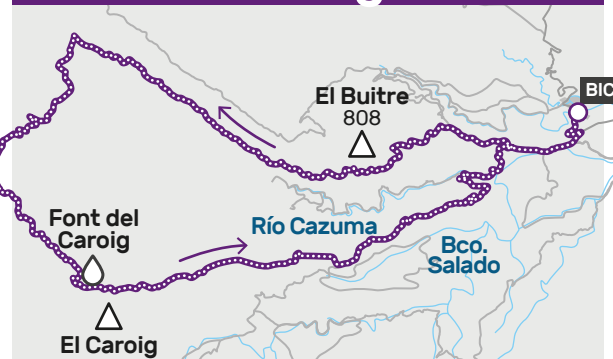
11,7 km. 230 m. 4 h 45' 2/3



1. Bicorp
2. Cruce carretera
3. Dique de la Molinera
4. Río Ludéy
5. Cueva de los Moros
6. Río Benedriz
7. Antigua Yesera
8. Cruce carretera
9. Bicorp

Ruta BTT 01

### Ruta del Caroig



44,7 km. 4 h / 6 h

Ruta BTT 03

### Ruta de la Muela



38,9 km. 5 h / 6 h

Ruta BTT 02

### Ruta del Benefetal - Río Fraile



33 km. 4 h / 5 h



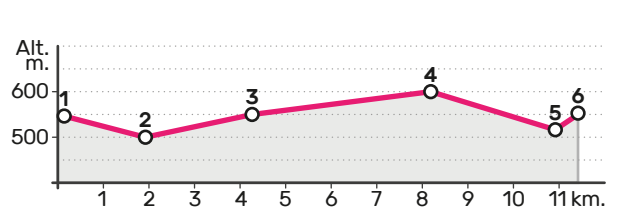
Casa Cueva la Joaquina

P.R.V. 236

### Pico del Fraile



11,3 km. 136 m. 3 h 15' 2/3



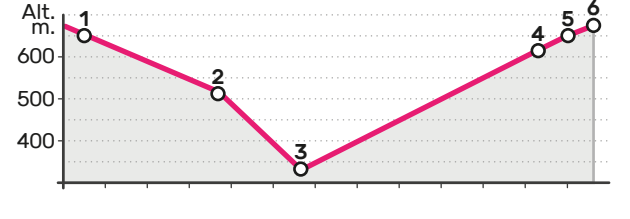
1. El Benefetal / Los Botijos
2. Río Fraile
3. Pico del Fraile
4. Cortafuegos Era Virrey
5. Rambla Molinera
6. El Benefetal / Los Botijos

P.R.V. 237

### Barranco Salado



12,6 km. 250 m. 3,5 h 2/3



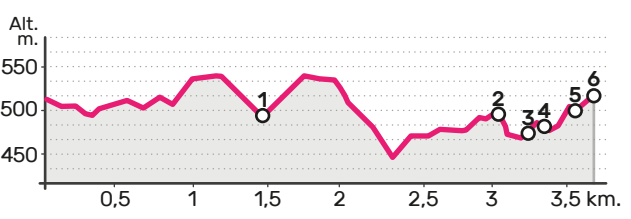
1. El Burriquet
2. Casa Moreno
3. Barranco Salado
4. Casa de los Picantes
5. Casa de las Cuevas
6. El Burriquet

Barranco Moreno

### Ruta del Arte Rupestre



3,7 km. 84 m. 1,5 h 1/3



1. Abrigo de Lucio
2. Abrigo Balsa de Calicanto
3. Casa-Cueva de la Joaquina
4. Los Pilones
5. Charco de la Madera
6. Abrigo de los Gineses



Vista del Barranco Moreno

<b>Distancia</b> Distància Distance	<b>Tiempo aprox.</b> Temps aprox. Estim. Time	<b>Arte rupestre</b> Art rupestre Cave art	<b>Cauces fluviales</b> Llits fluvials Fluvial channels
<b>Desnivel</b> Desnivell Gradient	<b>Dificultad</b> Dificultat Difficulty	<b>Geología singular</b> Geologia singular Special geology	<b>Vegetación singular</b> Vegetació singular Special vegetation